

LÜBECK Entsorgungsbetriebe

Entsorgungsmagazin mit Abfuhrkalender **2014**

gültig ab 1. April bis 31. Dezember 2014


Restmülltonne

Biotonne

Kommunale Lübecker Altpapiertonne



www.entsorgung.luebeck.de

 Der neue Abfuhrkalender der Entsorgungsbetriebe Lübeck ist vom 1. April bis 31. Dezember 2014 gültig.



 Oft im Untergrund aktiv. Wir stellen die Abteilung Kanalnetz der Entsorgungsbetriebe Lübeck vor.



 Kommunale Kooperation - Gemeinde Groß Schenkenberg leitet Abwasser ins ZKW.



 Kolleginnen und Kollegen der Entsorgungsbetriebe Oslo zum Erfahrungsaustausch in Lübeck.



Impressum

Entsorgungsmagazin laufende Ausgabe 27 - 1/2014
Eine Kundenzeitschrift der Entsorgungsbetriebe Lübeck
Herausgeber: Entsorgungsbetriebe Lübeck

Leitung: Dr. Jan-Dirk Verwey
Anschrift: Malmöstraße 22 | 23560 Lübeck
E-Mail: entsorgungsbetriebe@ebhl.de
Internet: www.entsorgung.luebeck.de
Telefon: 0451 707600
Telefax: 0451 70760710
Redaktion: Cornelia Tews

Bildnachweis: Entsorgungsbetriebe Lübeck,
© Maxim_Kazmin/fotolia.com,
© Alexander Raths/fotolia.com
© Silviu G. Halmaghi/fotolia.com,
© Wanja Jacob/fotolia.com,
© babimu/fotolia.com

Druck: Druckhaus WITTICH KG
An den Steinenden 10
04916 Herzberg / Elster

Verteilung: Lübecker Stadtzeitung
Auflage: 113.000 Stück
Erscheinung: 2 x jährlich

Sehr geehrte Bürgerinnen und Bürger,

gerne überreichen wir Ihnen heute den neuen Abfuhrkalender mit den Terminen für die Entleerungen der **Rest- und Bioabfallbehälter** und der **Kommunalen Lübecker Altpapiertonne**. Dieser Abfuhrplan hat **Gültigkeit vom 1. April bis zum 31. Dezember 2014**. Er ist also ein wenig kürzer, um in den alten Rhythmus zurückzukehren.

Neben dem Abfuhrplan finden Sie in dieser Broschüre in Kombination auch die erste Ausgabe unseres Entsorgungsmagazins in 2014 mit vielen zusätzlichen Informationen zur Abfall- und Abwasserwirtschaft in der Hansestadt Lübeck.

Die neuen Abfallgebühren der Hansestadt Lübeck gelten seit dem 1. März 2014. Die Ankündigung der Erhöhung um 24,8 % hat in den Medien einige Diskussionen hervorgerufen. Auch wir sind nicht glücklich über diesen leider notwendigen Schritt, da es auch viele von uns als Mitarbeiter der Entsorgungsbetriebe direkt betrifft. Mit einem eigenen Beitrag möchten wir Ihnen gerne die Gründe für die Anpassung noch einmal deutlich machen. Wir haben hierzu ab Seite 4 die wichtigsten Fragen und Antworten zusammengestellt, die uns des öfteren im Zuge der Ankündigung begegnet sind.

Wir berichten auf Seite 6 über den Erfahrungsaustausch mit Kollegen der Osloer Entsorgungsbetriebe. Die europäische Vernetzung hat bereits in der Vergangenheit Früchte getragen und zu gemeinsamen Projekten geführt. Wir freuen uns über neue Erkenntnisse und geben unsere Erfahrungen und Ideen im Bereich des Umweltschutzes gerne weiter.

Einen weiteren Artikel zum Thema Kooperationen können Sie auf Seite 7 lesen. Die Gemeinde Groß Schenkenberg und die Entsorgungsbetriebe Lübeck haben eine auf Dauer angelegte Kooperation vereinbart. Seit Anfang 2014 wird das Abwasser der Gemeinde in das Lübecker Kanalnetz eingeleitet und im Zentralklärwerk gereinigt.

Die Entsorgungsbranche bietet durch die zunehmende Technologisierung viele interessante Arbeitsbereiche. Wir kümmern uns verstärkt um den Nachwuchs, damit wir auch in Zukunft für neue Herausforderungen gerüstet sind. Die Entsorgungsbetriebe Lübeck bieten interessierten jungen Menschen eine Vielzahl an Ausbildungsberufen an. Lesen Sie hierzu Näheres ab Seite 7.


Abfall- und Abwasserentsorgung ist unser Kerngeschäft. Unsere Müllwerker sieht man jeden Tag auf Lübecks Straßen ihre Arbeit verrichten. Es gibt aber auch viele, die im Verborgenen für Sie tätig sind. Wussten Sie, dass das Kanalnetz der Hansestadt Lübeck ca. 1277 km lang ist? Auf Seite 9 stellen wir Ihnen in dieser Ausgabe die Abteilung Kanalnetz und ihre Aufgaben vor.

Die Niederschlagswassergebühr war im vergangenen Jahr ein großes Thema bei uns und sicherlich auch bei Ihnen als Grundstücksbesitzer. Es tauchen immer mal wieder Fragen von Ihnen hierzu auf, die wir ab Seite 10 erläutern möchten.

Sehr geehrte Kundinnen und Kunden, wir sind fortwährend darum bemüht, unsere Serviceleistungen für Sie zu optimieren und zu verbessern. Hierzu sind wir für Ihre Anregungen und Hinweise dankbar und wollen diese, wenn möglich, auch gern berücksichtigen. Aus diesem Grund planen wir für das 2. Quartal dieses Jahres eine Kundenzufriedenheitsumfrage, ähnlich der, die wir bereits 2010 durchgeführt haben. Mit den Kennzahlen einer repräsentativen Umfrage lassen sich Verbesserungspotentiale sicher herausfiltern.

Jetzt wünsche ich Ihnen viel Vergnügen beim Lesen und verbleibe

mit freundlichen Grüßen



Dr. Jan-Dirk Verwey
Direktor

Wieso, weshalb, warum? - Erhöhung der Abfallgebühren zum 1. März 2014

Die Erhöhung der Abfallgebühren um 24,8 % wurde in den Medien kontrovers diskutiert. Um Ihnen einen Eindruck für die Gründe und Ursachen zu vermitteln, haben wir für Sie einige Antworten auf Fragen zusammengestellt, die uns in der Diskussion oft begegnet sind. Eine noch detailliertere Erläuterung der Gebührenkalkulation können Sie auf der Website der Entsorgungsbetriebe Lübeck unter www.entsorgung.luebeck.de einsehen.

Die neuen Abfallgebühren der Hansestadt Lübeck im Überblick

Restabfallbehälter		
Inhalt (Liter)	Gebühren EUR / Monat (bei 14-täglicher Entleerung)	zulässiges Gesamtgewicht (kg)
40	8,50	27
80	15,12	32
120	21,76	50
240	41,64	100
660	111,25	300
770	129,49	350
1.100	184,19	500

- Mehrfachentleerungen bei Großraumbehältern (660 l, 770 l, 1.100 l) sind möglich.
- Die Gestellung von 40l-Restabfallbehältern erfolgt lediglich bei 1- bis maximal 2-Personen-Haushalten.
- Eine 4-wöchentliche Leerung wird nur bei 40l-Restabfallbehältern für 1-Personen-Haushalte vorgenommen, die Gebühr beträgt 5,19 EUR je Monat.
- Die Kosten einer einmaligen Sonderabfuhr betragen die Hälfte der Monatsgebühr der jeweiligen Behälterart. Für den 40l-Restabfallbehälter mit 4-wöchentlicher Leerung beträgt sie eine volle Monatsgebühr (5,19 EUR).

Warum mussten die Gebühren jetzt angepasst werden?

Die Abfallgebühren sind in regelmäßigen Abständen zu kalkulieren, weil sie so bemessen werden sollen, dass sie die erforderlichen Kosten der laufenden Verwaltung und Unterhaltung der jeweiligen Einrichtung decken.

Die aktuelle Kalkulation wurde im Jahr 2013 durchgeführt. Aus den Ergebnissen ergibt sich aus zwei Gründen die Notwendigkeit einer Gebührenerhöhung:

1. Die Gebührenerlöse haben in der abgeschlossenen Kalkulationsperiode (2008 bis 2010) nicht die erforderlichen Kosten gedeckt. Es ist also eine Unterdeckung festgestellt worden.
2. Die Prognose der zukünftigen Kosten der Abfallentsorgung hat ergeben, dass die bisherigen Gebührensätze nicht ausreichen werden, um die entstehenden Kosten zu decken. Die Notwendigkeit einer Gebührenerhöhung war im Vorfeld Bestandteil der regelmäßigen Berichterstattung und des Wirtschaftsplans der EBL.

Warum wurden Gebührenerhöhungen nicht eher umgesetzt?

Die letzte Gebührenerhöhung erfolgte mit der 5. Satzung zur Änderung der Gebührensatzung zur Abfallwirtschaftssatzung mit Wirkung zum 1.1.2008. Dieser Satzung lag eine Vorkalkulation für die Jahre 2008 bis 2010 zugrunde (Prognose). Diese Periode wurde als Kalkulationszeitraum definiert und ist auch für die Nachkalkulation maßgeblich. Eine abschließende Nachkalkulation kann erst nach Ablauf der Kalkulationsperiode (2008 bis 2010) und dem Vorliegen sämtlicher Jahresergebnisse in der folgenden Periode erstellt werden. Wird dabei eine Unter- oder Überdeckung festgestellt, ist diese in der folgenden Periode (hier: 2014 bis 2016) auszugleichen.

Durch die lange Dauer der einzelnen Kalkulationsperioden von drei Jahren ergibt sich zwingend der Effekt, dass Kalkulationsergebnisse aus den Jahren 2008 bis 2010 noch in der Kalkulation der Jahre 2014 bis 2016 auftauchen können. Das Vorgehen entspricht dem

Kommunalabgabengesetz und wurde durch ein Rechtsgutachten einer renommierten Kanzlei abgesichert.

I Welche Auswirkungen hat die Gebührenanpassung auf die Bürgerinnen und Bürger?

Eine Erhöhung von 24,8 % ist auf den ersten Blick ein großer Sprung. Die Abfallgebühren tragen aber nur zu einem kleinen Teil zu den allgemeinen Lebenshaltungskosten bei. Deshalb ist es sinnvoll, auch die absoluten Beträge zu betrachten. In der Hansestadt Lübeck ist der 120 l Restabfallbehälter der mit Abstand am häufigsten genutzte Behälter. Er ist typisch für einen 3-Personen-Haushalt. Der Musterhaushalt ist in der Regel zusätzlich mit einem entsprechenden Bioabfallbehälter und einem Altpapierbehälter ausgestattet.

Für die Behälterausstattung des Musterhaushaltes ergab sich bisher eine Jahresgebühr in Höhe von 208,44 EUR pro Jahr (bzw. 17,37 EUR pro Monat) bei 14-täglicher Entleerung. Darin sind auch alle weiteren Leistungen der Abfallwirtschaft enthalten.

Zukünftig kostet der 120 l Behälter 261,12 EUR pro Jahr (bzw. 21,76 EUR pro Monat) bei 14-täglicher Entleerung. Hieraus ergibt sich eine Mehrbelastung für den 3-Personen-Haushalt in Höhe von 52,68 EUR pro Jahr oder 4,39 EUR im Monat.

Es sind also ab 2014 knapp 22,00 EUR die der Musterhaushalt in Lübeck im Monat insgesamt aufwenden muss, um alle Leistungen einer hochwertigen und umweltbewussten Entsorgung in Anspruch nehmen zu können.

I Wie werden sich die Abfallgebühren in Lübeck weiterentwickeln?

Die neuen Gebührensätze gelten für den Zeitraum 2014 bis 2016. Eine Gebührenanpassung vor 2017 ist damit nicht geplant. Ziel der langfristigen Planung ist eine Verstetigung der Gebührenentwicklung. Im Bedarfsfall sollen auch Anpassungen in kürzeren Abständen vorgenommen werden. Mit dem Ausgleich der Unterdeckungen aus Vorperioden ergibt sich ab 2016 aus heutiger Sicht auch das Potenzial zu einer Gebührensenkung.

I Welche Leistungen beinhaltet die allgemeine Abfallgebühr eigentlich?


Die Abfallgebühr für Restabfall umfasst folgende Serviceleistungen der Entsorgungsbetriebe Lübeck:

- Einsammeln der Rest- und Bioabfälle im Volservice
- Sperrmüllentsorgung auf Abruf – 2 x jährlich je Haushalt – jeweils 3 m³
- Einsammeln und Verwerten von Papier und Pappe
- Schadstoffentsorgung über die Wertstoffhöfe, auf Abruf direkt von der Haustür, über das Schadstoffmobil 1 x im Monat in verschiedenen Stadtteilen
- Vorhalten und Betreiben von vier Wertstoffhöfen
- Baum- und Strauchabfuhr im Frühjahr und Herbst auf Abruf – jeweils 2 m³
- Weihnachtsbaumabfuhr
- Einsammeln und Verwerten von Altkleidern (Probetrieb)
- Abfallberatung
- Betrieb der Abfallanlagen (MBA, Biomassewerk, Deponie)
- Nachsorge Deponie

Wir hoffen, Ihnen durch diese Informationen die Vorgehensweise und die Gründe für die Gebührenanpassung näher gebracht zu haben. Weitere und noch tiefgreifendere Informationen erhalten Sie bei einem Besuch auf unserer Internetseite unter www.entsorgung.luebeck.de.



 **Besuch aus dem hohen Norden im Abfallwirtschaftszentrum Lübeck****Mitarbeiter der Osloer Entsorgungsbetriebe besichtigten zum Erfahrungsaustausch im Januar das Abfallwirtschaftszentrum Lübeck**

 Klaus Harms, Sicherheitsingenieur (6. von links) und seine Kollegen und Kollegin von den Osloer Entsorgungsbetrieben bei der Besichtigung der Mechanisch-Biologischen Abfallbehandlungsanlage.


„In welchem Maße der Abfall in der Lübecker Mechanisch-Biologischen Abfallbehandlungsanlage MBA weiterverwertet wird, ist für uns sehr spannend zu erfahren“, sagte Klaus Harms aus Norwegen bei der Besichtigung des Abfallwirtschaftszentrums Lübeck. „In Oslo werden aus dem Restmüll in unserer Müllverbrennungsanlage Wärme und Strom gewonnen. Biogas aus dem Kompostwerk wird als Brennstoff im Busverkehr eingesetzt.“ In Lübeck dagegen können Rest- und Bioabfall in einer Anlage (MBA) verarbeitet werden. Aus beiden Fraktionen wird zunächst Biogas gewonnen, bevor dieses für die Erzeugung von Strom und Wärme genutzt wird. „Wir betreiben am Standort Niemark ein voll integriertes Abfallwirtschaftszentrum. Unser Konzept ist sehr innovativ hinsichtlich der Verwertung der Bioabfälle und der Vernetzung von MBA, Biomassewerk und Deponie“, sagte der Direktor der Entsorgungsbetriebe Lübeck, Dr. Jan-Dirk Verwey. Klaus Harms ist vor 10 Jahren von Bad Schwartau nach Norwegen ausgewandert und arbeitet jetzt für die Osloer Entsorgungsbetriebe. Er hatte für seine norwegi-

schen Kollegen aus den Bereichen der Deponie und des Kompostwerkes den Besuch bei den Entsorgungsbetrieben Lübeck organisiert und viele Fragen mitgebracht. Bei der Besichtigung des Abfallwirtschaftszentrums der Entsorgungsbetriebe Lübeck und den anschließenden Gesprächen, wurden zahlreiche Gemeinsamkeiten deutlich.

In einigen Bereichen sind die angewandten Technologien sehr ähnlich. Umweltschutz und die energetische Abfallverwertung spielen in Lübeck und in Oslo eine entscheidende Rolle. In einer zunehmend von globalen Themen, wie Ressourceneffizienz und Klimaschutz beeinflussten Ab-

fallwirtschaft ist der Erfahrungsaustausch mit anderen europäischen Kommunen für die Entsorgungsbetriebe Lübeck wichtig. Durch die Vernetzung können gegenseitig wertvolle Erkenntnisse weitergegeben werden.



 Besonders interessiert waren die norwegischen Kolleginnen und Kollegen an den Technologien, die im Biomassewerk auf dem Gelände des Abfallwirtschaftszentrums Lübeck Anwendung finden.

▣ Ausbildung bei den Entsorgungsbetrieben Lübeck

Als Ausbildungsbetrieb bieten die Entsorgungsbetriebe Lübeck jungen Schulabgängern vielschichtige Berufsmöglichkeiten in der Abwasser- und Abfallwirtschaft.

Die EBL bieten sieben verschiedene Ausbildungsberufe an. Das sind in der Sparte Stadtreinigung neben Fachkräften für Kreislauf- und Abfallwirtschaft auch KFZ-Mechatroniker. Die Sparte Stadtentwässerung bietet angehenden Fachkräften für Abwassertechnik und Chemielaboranten an, ihre Ausbildung bei den EBL zu absolvieren. Zudem werden erstmalig in 2014 in beiden Sparten sowohl Elektroniker als auch Industriemechaniker ausgebildet. Wer sich eher für planerische Tätigkeiten interessiert, kann als angehender Bauzeichner sein Können unter Beweis stellen. Insgesamt kümmern sich sieben Ausbilder um die derzeit 15 Auszubildenden – ein sehr gutes Betreuungsverhältnis. Das Engagement der Ausbilder spiegelt sich auch in den größtenteils überdurchschnittlich guten Leistungen bei den Abschlussprüfungen wider, bei denen die Azubis der EBL regelmäßig zu den Jahrgangsbesten gehören.

Wer sich selbst ein Bild von den verschiedenen Ausbildungsberufen bei den EBL machen möchte, hat auf den kommenden Ausbildungsmessen die Chance, sich persönlich mit unseren Ausbildern und Azubis über die einzelnen Ausbildungsberufe auszutauschen. „Wir werden in diesem Jahr sowohl auf der „Orientierungsschau Berufe“ in der Petrikirche am 07. und 08. Mai vertreten sein, als auch am 03. und 04. Juni mit der Hansestadt Lübeck zusammen auf der „Nordjob“ in der Musik- und Kongresshalle“, berichtet Gisa Fricke, Personalleiterin der EBL. Wir freuen uns auf Euch!



▣ Kommunale Kooperation - Groß Schenkenberg leitet Abwasser ins ZKW

Die Gemeinde Groß Schenkenberg hatte im Jahr 2011 beschlossen, ihr Abwasser zur Behandlung ins Zentralklärwerk nach Lübeck zu leiten. Die offizielle Übergabe des neuen Pumpwerkes und der entsprechenden Transportleitungen fand am 10. März 2014 in Kronsforde statt.



▣ v.l.n.r.: Bernd Möller, Lübecks Umweltsenator, Karin Glawe, stellv. Bürgermeisterin von Groß Schenkenberg, Bernd Paschen, Bürgermeister von Groß Schenkenberg und Dr. Jan-Dirk Verwey, Direktor der Entsorgungsbetriebe Lübeck.

Die Entsorgungsbetriebe Lübeck haben das notwendige Pumpwerk in Kronsforde sowie entsprechende Druckrohrleitungen in der Kronsforder Landstraße her-

gestellt. Seit Anfang 2014 leitet die Gemeinde Schenkenberg ihr Abwasser in das Lübecker Kanalnetz. Es handelt sich dabei um das Abwasser von 595 Einwohnern, das entspricht einer Menge von ca. 26.000 m³ pro Jahr. Diese Mehrbelastung ist für das Zentralklärwerk Lübeck unproblematisch.


„Das ZKW in der Warthestraße verfügt über eine sehr hohe Reinigungsleistung. Das schließlich über die Trave in die Ostsee eingeleitete, geklärte Abwasser genügt den strengen Normen des Dringlichkeitsprogrammes Schleswig-Holstein zur Reinhaltung der Ostsee. Eine dörfliche Kläranlage erreicht diese Reinigungsleistung in der Regel nicht“, so Umweltsenator Bernd Möller.

Durch die Kooperation mit den Entsorgungsbetrieben muss die Gemeinde ihre Abwasseranlagen nicht aufwendig sanieren.

Was machen die eigentlich? - Die Abteilung Kanalnetz der EBL

Was ist 1277 km lang und wird rund um die Uhr betreut? Das Kanalnetz der Hansestadt. Die 57 Mitarbeiter der Abteilung Kanalnetz kümmern sich um den reibungslosen Ablauf des Abwassers in Lübeck.



 Jeden Tag für Sie im Einsatz. Die Abteilung Kanalnetz der Entsorgungsbetriebe Lübeck kümmert sich um den reibungslosen Ablauf des Abwassers in Lübeck.

Das Kanalnetz in Lübeck

Die öffentlichen Kanäle der Hansestadt Lübeck haben eine Länge von ca. 965 km. Hinzu kommen noch 312 km Hausanschlussleitungen. Das gesamte Netz umfasst 1277 km inkl. Druckrohrleitungen. Eine imposante Strecke, die die Abteilung Kanalnetz mit 57 Mitarbeitern laufend betreut. Neben der baulichen Unterhaltung der Kanäle gehören die Reinigung der Abwasserleitungen und die Kontrolle und Unterhaltung der Regenrückhaltebecken, Gewässereinleitungen, Regenüberläufe, Sickerbecken, Rigolen, Dükerbauwerke, Schieber und Rückstauklappen zum Aufgabengebiet. Eine ständige Rufbereitschaft gewährleistet, dass bei den Lübecker Bürgerinnen und Bürgern auch nachts Verstopfungen am öffentlichen Netz beseitigt werden. Allein die Bereitschaft muss im Jahr etwa 300 Verstopfungen an Hausanschlüssen, Hauptleitungen und Straßenabläufen beheben. Auch Rohrbrüche an Hauptleitungen und Hausanschlüssen kommen immer mal wieder vor. Um 108 Rohrbrüche haben sich die Kollegen im letzten Jahr kümmern müssen. Über die Rufbereitschaftsnummer 0151 40666333 sind die Mitarbeiter in Notfällen auch ab 15:00 Uhr erreichbar, wenn es um das öffentliche Kanalnetz geht. Die Straßenabläufe gehören ebenfalls zum Aufgabengebiet der Abteilung. Ca. 6.000 Stück müssen jedes Jahr gereinigt werden.

Kanalarbeit hat Risiken

Die Arbeiten in und an den Kanälen sind nicht ungefährlich. Arbeiten mit Abwasser birgt Infektionsgefahren. Aus diesem Grund wird in den Kanälen Spezialkleidung getragen, die einen Hautkontakt mit dem Abwasser verhindert. Damit nicht genug. Gase, die durch die Fäkalien im Abwasser entstehen, könnten zu Vergiftungen und Ver-

puffungen führen. Spezielle Geräte warnen die Mitarbeiter vor zu hoher Gaskonzentration, wenn sie im Kanal arbeiten. Es darf auch niemals ein Mitarbeiter allein in den Kanal absteigen. Ein Kollege ist oberirdisch immer dabei und kann von dort eingreifen.


Die Temperaturen in der Winterzeit sind auch unter der Oberfläche unangenehm, besonders das Arbeiten mit Wasser bei Frost.

Kleinkläranlagen und Sammelgruben

Neben der Arbeit unter der Erde werden von der Abteilung auch die Schlämme aus 658 Kleinkläranlagen und das Abwasser aus 606 Sammelgruben regelmäßig entsorgt. Die Anlagen und Sammelgruben gibt es in Gebieten, die noch nicht an die öffentliche Kanalisation angeschlossen sind.

Kanalsanierung

Kanalsanierungen werden meist mit Partnerfirmen durchgeführt und von den Kolleginnen und Kollegen überwacht. Eine sehr interessante Sanierung ohne Tiefbauarbeiten wurde kürzlich in der Schönböckener Straße durchgeführt. In der letzten Ausgabe des Entsorgungsmagazins haben wir darüber berichtet.



■ Niederschlagswassergebühr - allgemeine Fragen

Die Einführung der Niederschlagswassergebühr in Lübeck hatte viele Fragen aufgeworfen, die von uns in mehreren Informationsveranstaltungen und der Presse beantwortet wurden. Ein Jahr nach der Einführung möchten wir noch einmal einige Fragen aufgreifen, die uns noch häufig gestellt werden.

Warum heißt es nicht „Regensteuer“?

Es handelt sich hierbei nicht um eine Steuer. Steuern werden im Gegensatz zu den Gebühren nicht zweckgebunden erhoben. Die Niederschlagswassergebühr wird für die Benutzung von öffentlichen Anlagen zur Ableitung von Niederschlagswasser erhoben. Sie dient der Deckung des Aufwandes für die laufende Verwaltung und Unterhaltung der Entwässerungsanlagen und darf auch nur hierfür verwendet werden.

Was ist die Niederschlagswassergebühr?

Die Niederschlagswassergebührensatzung ist am 1. April 2013 in Kraft getreten. Ab diesem Zeitpunkt besteht für alle Grundstücke, die an öffentliche Entwässerungsanlagen angeschlossen sind, die Pflicht zur Zahlung von Niederschlagswassergebühren. Dies ist keine zusätzliche Gebühr sondern eine Splittung der bisherigen allgemeinen Abwassergebühr in eine Abwassergebühr nach Verbrauch und die Niederschlagswassergebühr nach befestigter, an die öffentliche Kanalisation angeschlossene Grundstücksfläche. Die Einführung der Niederschlagswassergebühr wurde durch gesetzliche Vorgaben notwendig. Im Anhörungsverfahren zur Einführung der Niederschlagswassergebühr wurden die Eigentümerinnen und Eigentümer aller Grundstücke in Lübeck angeschrieben, die zu dem Zeitpunkt nach unserer Kenntnis an öffentliche Abwasseranlagen angeschlossen waren oder angeschlossen sein konnten. Die Antworten der Grundstückseigentümer oder die Ergebnisse der Luftbilddauswertung bei fehlenden Antworten wurden Grundlage für die Erstellung von Gebührenbescheiden. Es sind bis jetzt 96% der Gebührenbescheide erstellt. Für Grundstücke, die noch keinen Gebührenbescheid erhalten haben, werden diese in der nächsten Zeit nachgearbeitet. Auf Grundlage der Gebührenbescheide werden die Niederschlagswasser-

gebühren von den Entsorgungsbetrieben eingezogen. Grundstücke, die im Anhörungsverfahren nicht erfasst wurden (z.B. Neubauten), werden nachermittelt. Ebenso werden die Antworten zu der Flächenbefragung einer Plausibilitätsprüfung unterzogen.

Warum zahlt mein Nachbar mit dem gleichen Haus weniger als ich?

Für die Anhörung zur Erfassung der Flächen für die Niederschlagswassergebühr wurden die befestigten Flächen anhand von Luftbildern ausgewertet und den Grundstückseigentümern zur Anhörung vorgelegt. Neben den Hauptgebäuden sind dabei viele befestigte Flächen von Nebengebäuden, wie Carports, Gartenschuppen oder Eingangsüberdachungen mit erfasst worden. Ebenso Gartenwege und Autostellplätze. Diese Flächenanteile können bei gleichem Hauptgebäude von Grundstück zu Grundstück sehr unterschiedlich sein. Ob diese Flächen an die öffentliche Entwässerungsanlage angeschlossen sind, wurde von den Grundstückseigentümern im Anhörungsverfahren angegeben. Wir gehen bei der Bescheiderstellung zunächst davon aus, dass diese Angaben richtig sind. Dadurch ergeben sich für die Grundstücke unterschiedliche Gebühren.

Wieso braucht der andere nichts zu bezahlen?

Soweit einer Ihrer Nachbarn bei der Anhörung angeschlossene Flächen angegeben hat und noch keinen Gebührenbescheid erhalten hat, wird dieser in der nächsten Zeit erstellt. Sollte bei der Anhörung angegeben worden sein, dass keine Einleitung in die öffentliche Entwässerungsanlage erfolgt, werden diese Angaben erst im Laufe der Zeit einer Plausibilitätsprüfung unterzogen, die erteilten Auskünfte überprüft und ggf. ausstehende Gebühren nachveranlagt.

 **Terminverschiebungen 2014**

Bitte achten Sie darauf, dass Ihre Abfallbehälter am veränderten Abfuhrtag den Mitarbeitern der Entsorgungsbetriebe Lübeck **ab 6 Uhr** zugänglich gemacht werden. In Ihren Abfuhrplänen (gültig ab 1. April 2014) sind die Verschiebungen bereits eingearbeitet.



Karfreitag, 18.04.2014 – vorgeholt wird:				
Montag	14.04.	→	am Sonnabend	12.04.
Dienstag	15.04.	→	am Montag	14.04.
Mittwoch	16.04.	→	am Dienstag	15.04.
Donnerstag	17.04.	→	am Mittwoch	16.04.
Freitag	18.04.	→	am Donnerstag	17.04.

Pfingstmontag, 09.06.2014 – nachgeholt wird:				
Montag	09.06.	→	am Dienstag	10.06.
Dienstag	10.06.	→	am Mittwoch	11.06.
Mittwoch	11.06.	→	am Donnerstag	12.06.
Donnerstag	12.06.	→	am Freitag	13.06.
Freitag	13.06.	→	am Sonnabend	14.06.

Ostermontag, 21.04.2014 – nachgeholt wird:				
Montag	21.04.	→	am Dienstag	22.04.
Dienstag	22.04.	→	am Mittwoch	23.04.
Mittwoch	23.04.	→	am Donnerstag	24.04.
Donnerstag	24.04.	→	am Freitag	25.04.
Freitag	25.04.	→	am Sonnabend	26.04.

Tag d. Dt. Einheit, 03.10.2014 – vorgeholt wird:				
Montag	29.09.	→	am Sonnabend	27.09.
Dienstag	30.09.	→	am Montag	29.09.
Mittwoch	01.10.	→	am Dienstag	30.09.
Donnerstag	02.10.	→	am Mittwoch	01.10.
Freitag	03.10.	→	am Donnerstag	02.10.

Maifeiertag, 01.05.2014 – nachgeholt wird:				
Donnerstag	01.05.	→	am Freitag	02.05.
Freitag	02.05.	→	am Sonnabend	03.05.

Weihnachten, 25.12.2014 – vorgeholt wird:				
Montag	22.12.	→	am Sonnabend	20.12.
Dienstag	23.12.	→	am Montag	22.12.
Mittwoch	24.12.	→	am Dienstag	23.12.
Donnerstag	25.12.	→	am Mittwoch	24.12.

Christi Himmelf., 29.05.2014 – nachgeholt wird:				
Donnerstag	29.05.	→	am Freitag	30.05.
Freitag	30.05.	→	am Samstag	31.05.

Weihnachten, 26.12.2014 – nachgeholt wird:				
Freitag	26.12.	→	am Sonnabend	27.12.

 **Schadstoffmobil 2014**

Für alle Lübecker Bürger, die ihre Schadstoffe nicht zu den vier Wertstoffhöfen der Entsorgungsbetriebe Lübeck bringen können, steht einmal im Monat ein Schadstoffmobil in wechselnden Stadtteilen zur Entsorgung der Schadstoffe zur Verfügung. Hierzu gehören Farb- und Lackreste, Chemikalien, Haushaltsreiniger, Holzschutzmittel, Pflanzenschutzmittel, Altöl, Bremsflüssigkeit etc. Das Mobil befindet sich jeweils von 8 bis 12 Uhr am aufgeführten Standort. Bitte beachten Sie die maximale Abgabemenge von 10 Litern.

Datum	Standort
29.03.2014	Travemünde - Auf dem Baggersand
26.04.2014	Krummesse
31.05.2014	Brüder-Grimm-Ring (Hans-Christian-Andersen-Schule)
28.06.2014	Hochschulstadtteil - Heizkraftwerk
26.07.2014	Brüder-Grimm-Ring (Hans-Christian-Andersen-Schule)
30.08.2014	Krummesse
27.09.2014	Travemünde - Auf dem Baggersand
25.10.2014	Brüder-Grimm-Ring (Hans-Christian-Andersen-Schule)
29.11.2014	Meesenring



Abfuhrkalender 2014

gültig ab 1. April 2014 bis 31. Dezember 2014

Restmülltonne, Biotonne und Kommunale Lübecker Altpapiertonne

Was gibt es Neues?

I Neuer Gültigkeitszyklus des Abfuhrkalenders

Um den zahlreichen Wünschen unserer Kunden gerecht zu werden, haben wir den Zyklus des Abfuhrkalenders verändert. Der gedruckte Abfuhrplan wird zukünftig immer vom 1. Januar bis 31. Dezember gültig sein. Sie erhalten dann Ende dieses Jahres den Plan für 2015.

I Komfortabel und aktuell: Der Online Abfuhrkalender der Entsorgungsbetriebe Lübeck

Unseren Kunden steht seit April 2013 ein zusätzlicher Service zur Verfügung. Bürgerinnen und Bürger mit Internetzugang können über die Internetseite der EBL (www.entsorgung.luebeck.de) den individuellen **Online-Abfuhrkalender** der Entsorgungsbetriebe Lübeck nutzen. Straße und Hausnummer eingeben genügt. Der Online Kalender kann tagesaktuell abgerufen und wahlweise in mehreren Ansichten ausgedruckt werden.

Noch einige wichtige Hinweise zum Plan:

Restmüll- und Biotonnen:

I Die in diesem Plan aufgeführten Termine beziehen sich ausschließlich auf die **14-tägliche gemeinsame Regelabfuhr** der Restabfallbehälter (40, 80, 120, 240, 660, 770, 1100 Liter) und der Bioabfalltonnen (40, 80 und 120 Liter).

I Die **Restmüll-** und **Biotonnen** holen wir **gleichzeitig an einem Tag von Ihrem Grundstück**, wenn die Tonnen im Bereich von 15 Metern vom Fahrbahnrand entfernt stehen und bringen sie auch wieder an den Standort zurück (Regelabfuhr).

I Sollten Sie einen **anderen Abfuhrrhythmus in Bezug auf Ihren Restabfallbehälter** mit uns vereinbart



haben (z. B. wöchentliche oder mehrmals wöchentliche Abfahren), trifft dieser Plan nicht zu. Sollten Sie hierzu Fragen haben, wenden Sie sich bitte an unseren Kundenservice unter der Rufnummer 0451- 707600.

Kommunale Lübecker Altpapiertonne:

I Die in diesem Plan aufgeführten Termine beziehen sich auf die **4-wöchentliche (28-tägliche) Regelabfuhr** der Kommunalen Lübecker Altpapiertonnen mit den Behältergrößen 120 Liter (nur im Bereich der Altstadtinsel), 240 Liter und 1100 Liter.

I Bitte beachten Sie auch unsere **unterschiedlichen Serviceleistungen** bei der Abholung der Tonnen: Die **Papiertonnen müssen** am Entleerungstag den Mitarbeitern des Serviceteams an einer von unseren Fahrzeugen befahrbaren Straße (**Fahrbahnkante**) zur Verfügung gestellt werden. Vielen Dank für Ihr Verständnis.


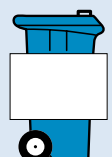
Freundliche Grüße

Ihre Entsorgungsbetriebe Lübeck

2014

Restmüll- und Biotonne
Kommunale Altpapiertonne



April				Mai				Juni				Juli				August				September			
1	Di	B	B	1	Do			1	So			1	Di	G	G	1	Fr	J	J	1	Mo	A	K
2	Mi	C	C	2	Fr	D	D	2	Mo	F	F	2	Mi	H	H	2	Sa			2	Di	B	L
3	Do	D	D	3	Sa	E	E	3	Di	G	G	3	Do	I	I	3	So			3	Mi	C	M
4	Fr	E	E	4	So			4	Mi	H	H	4	Fr	J	J	4	Mo	A	K	4	Do	D	N
5	Sa			5	Mo	F	F	5	Do	I	I	5	Sa			5	Di	B	L	5	Fr	E	O
6	So			6	Di	G	G	6	Fr	J	J	6	So			6	Mi	C	M	6	Sa		
7	Mo	F	F	7	Mi	H	H	7	Sa			7	Mo	A	K	7	Do	D	N	7	So		
8	Di	G	G	8	Do	I	I	8	So			8	Di	B	L	8	Fr	E	O	8	Mo	F	P
9	Mi	H	H	9	Fr	J	J	9	Mo			9	Mi	C	M	9	Sa			9	Di	G	Q
10	Do	I	I	10	Sa			10	Di	A	K	10	Do	D	N	10	So			10	Mi	H	R
11	Fr	J	J	11	So			11	Mi	B	L	11	Fr	E	O	11	Mo	F	P	11	Do	I	S
12	Sa	A	K	12	Mo	A	K	12	Do	C	M	12	Sa			12	Di	G	Q	12	Fr	J	T
13	So			13	Di	B	L	13	Fr	D	N	13	So			13	Mi	H	R	13	Sa		
14	Mo	B	L	14	Mi	C	M	14	Sa	E	O	14	Mo	F	P	14	Do	I	S	14	So		
15	Di	C	M	15	Do	D	N	15	So			15	Di	G	Q	15	Fr	J	T	15	Mo	A	A
16	Mi	D	N	16	Fr	E	O	16	Mo	F	P	16	Mi	H	R	16	Sa			16	Di	B	B
17	Do	E	O	17	Sa			17	Di	G	Q	17	Do	I	S	17	So			17	Mi	C	C
18	Fr			18	So			18	Mi	H	R	18	Fr	J	T	18	Mo	A	A	18	Do	D	D
19	Sa			19	Mo	F	P	19	Do	I	S	19	Sa			19	Di	B	B	19	Fr	E	E
20	So			20	Di	G	Q	20	Fr	J	T	20	So			20	Mi	C	C	20	Sa		
21	Mo			21	Mi	H	R	21	Sa			21	Mo	A	A	21	Do	D	D	21	So		
22	Di	F	P	22	Do	I	S	22	So			22	Di	B	B	22	Fr	E	E	22	Mo	F	F
23	Mi	G	Q	23	Fr	J	T	23	Mo	A	A	23	Mi	C	C	23	Sa			23	Di	G	G
24	Do	H	R	24	Sa			24	Di	B	B	24	Do	D	D	24	So			24	Mi	H	H
25	Fr	I	S	25	So			25	Mi	C	C	25	Fr	E	E	25	Mo	F	F	25	Do	I	I
26	Sa	J	T	26	Mo	A	A	26	Do	D	D	26	Sa			26	Di	G	G	26	Fr	J	J
27	So			27	Di	B	B	27	Fr	E	E	27	So			27	Mi	H	H	27	Sa	A	K
28	Mo	A	A	28	Mi	C	C	28	Sa			28	Mo	F	F	28	Do	I	I	28	So		
29	Di	B	B	29	Do			29	So			29	Di	G	G	29	Fr	J	J	29	Mo	B	L
30	Mi	C	C	30	Fr	D	D	30	Mo	F	F	30	Mi	H	H	30	Sa			30	Di	C	M
				31	Sa	E	E					31	Do	I	I	31	So						

<p>Meine Buchstaben: Bitte beachten Sie im Straßenverzeichnis die für Sie gültigen Abfuhrspalten und tragen Sie die Buchstaben hier ein.</p>	<p>Restmüll- und Biotonne</p> 	<p>Kommunale Altpapiertonne</p> 
---	---	---

Telefonische (0451 707600) und persönliche Beratung erhalten Sie in unserem Servicepunkt in der Malmöstraße 22 von Montag bis Donnerstag von 8 bis 17 Uhr und Freitag von 8 bis 16 Uhr.







Die Termine beziehen sich auf:
 ■ die 14-tägliche gemeinsame Regelabfuhr der Restabfallbehälter (40, 80, 120, 240, 660, 770, 1100 Liter) und der Bioabfalltonnen (40, 80 und 120 Liter).
 ■ die 4-wöchentliche (28-tägliche) Regelabfuhr der Kommunalen Lübecker Altpapiertonnen (120 Liter im Bereich der Altstadtinsel, 240 und 1100 Liter).

Straßenverzeichnis zum Abfuhrkalender 2014

								
A			Am Burgfeld 1-13 + 2-Ende	C	B	Am Rund	D	R
Absalonshorster Weg	F	I	Am Burgfeld 13a	E	B	Am Rusch	G	C
Achatweg	D	M	Am Busch (Herreninsel)	F	F	Am Schaar	B	R
Achterdeck	I	L	Am Dachsbau	B	R	Am Schellbruch 1-19a (beide Seiten)	F	C
Achtern Dörf	H	K	Am Distelberg	B	R	Am Schellbruch 20-Ende (beide Seiten)	G	C
Achternhof	B	A	Am Dorfteich	D	E	Am Schlutupper Markt	I	D
Achternkaten	D	E	Am Dornbusch	I	D	Am Schwarzen Berg	B	A
Achterum	E	H	Am Dovensee	I	D	Am Seglerheim (Herreninsel)	F	
Ackerweg	E	A	Am Dreilingsberg	H	G	Am Spargelhof	E	P
Adalbert-Stifter-Straße	G	N	Am Dreworp	B	A	Am Sportplatz	F	K
Adlerstraße	D	R	Am Fahrenberg	I	L	Am Stadtrand	F	B
Adolf-Ehrtmann-Straße	H	G	Am Feldrain	I	E	Am Stau	A	
Adolfplatz	E	B	Am Fischereihafen	I	D	Am Steilhang	B	S
Adolfstraße	E	B	Am Fleet	I	K	Am Steven	H	K
Aegidienkirchhof	A	G*	Am Flugplatz	C	J	Am Struckbach	E	P
Aegidienstraße 1-27 + 31-Ende + 2-Ende	F	G*	Am Gertrudienkirchhof	E	B	Am Teich	I	D
Aegidienstraße 27z + 29	B	G*	Am Graben	B	A	Am Teichberg	A	P
Ahrensböcker Straße	E	A	Am Grenzwall	F	L	Am Teichrand	B	L
Albert-Einstein-Straße	G	C	Am Güterbahnhof	A	N	Am Teufelsmoor	A	L
Albert-Lezius-Straße	H	T	Am Hang	B		Am Traveeck	B	S
Albert-Schweitzer-Straße	H	Q	Am Heck	I	G	Am Waldsaum	C	B
Aldermannweg	F	J	Am Heidkoppelgraben	D	I	Am Wallberg	F	L
Alemannenweg	F	C	Am Hörn	G	P	Am Wasser (Herreninsel)	F	F
Alexander-Flemming-Straße	H	O	Am Kattegatt	F	P	Am Wasserbau	C	C
Alexanderstraße	B	G	Am Klosterhof	D	N	Amethystweg	D	M
Alfred-Hagelstein-Straße	B	L	Am Königsberg	J		Amselweg 1-5 + 2-2z	D	M
Alfstraße	B	H*	Am Kontor	F		Amselweg 7-Ende + 4-Ende	C	M
Alsenstraße	H	H	Am Krautacker	C	B	An den Schießständen	A	M
Alsheide	B	H*	Am Kücknitzer Sandberg	J	F	An den Werkstätten	A	
Alt Herrenwyk	A	F	Am Kurgarten	I		An der Bäk	C	B
Alt Lauerhof	I		Am Küsterberg	I	D	An der Dänischburg	A	
Alte Heidkoppel	G	I	Am Landgraben	F	L	An der Falkenwiese	I	F
Alte Meierei	H	H	Am Langen Berg	F	L	An der Hansehalle	C	S
Alte Mühle	H	D	Am Lauerhofberg	B	F	An der Hülshorst	G	C
Alte Werft	E	M	Am Lauerholz	C	J	An der Kehre	F	K
Altenfeld	I	K	Am Leuchtenfeld	I	Q	An der Landesgrenze	I	D
Altengammer Straße	I	H	Am Lotsenberg	D	Q	An der Logleine	I	L
Alter Faulenhoop	G	C	Am Mailand	F	L	An der Mauer 1-3 + 7-Ende + 2-Ende	A	G*
Alter Kühlurm	A	F	Am Moisinger Baum	B	E	An der Mauer 5	B	G*
Am Ährenfeld	D	R	Am Moor	F	L	An der Obertrave 1-17	A	G*
Am Bach	C	B	Am Mühlenbach	H	S	An der Obertrave 19-Ende	F	G*
Am Bahnhof	C	O	Am Müllerberg	H	D	An der Rothebek	F	N
Am Behnckenhof	B	A	Am Neuhof	I	H	An der Stadtfreiheit	I	H
Am Bertramshof	J	Q	Am Nöltingshof	C	M	An der Tränke	E	A
Am Binsenhorst	D	E	Am Pohl	D	R	An der Untertrave	B	H*
Am Bökenbarg	D	I	Am Priwallhafen	E		Andersenring	D	E
Am Brink	J	Q	Am Rande	F	K	André-Ampère-Straße	H	O
Am Brook	A	P	Am Ring	H	S	Angelweg	B	S
Am Brüggmanngarten	I	Q	Am Ringwall	G				
Am Bullenkrooch	I	D	Am Rittbrook	A	D			
			Am Rugenberg	F	L			

Die Termine beziehen sich auf:

- die 14-tägliche gemeinsame Regelabfuhr der Restabfallbehälter (40, 80, 120, 240, 660, 770, 1100 Liter) und der Bioabfalltonnen (40, 80 und 120 Liter).
- die 4-wöchentliche (28-tägliche) Regelabfuhr der Kommunalen Lübecker Altpapier-tonnen (120 Liter im Bereich der Altstadtinsel, 240 und 1100 Liter).

								
Anschützstraße	G	D	Behringstraße	G	N	Blücherstraße	I	Q
Antonistraße	J	K	Bei den Obstgärten	E	I	Blumenfeld	B	S
Apfelweg	D		Bei den Pappeln	B	L	Blütenweg	D	R
Aquamarinweg	D	M	Bei den Tannen	F	K	Bochstraße	A	
Arfrader Straße	F	B	Bei der Gasanstalt	J	J	Böckenrad	I	F
Arndtstraße	A	F	Bei der Lohmühle	C	S	Böckmannweg	A	D
Arnimstraße 1-3b	B	Q	Bei der Schafbrücke	D	I	Boddenweg	H	O
Arnimstraße 2-Ende + 49b-Ende	A	Q	Bei der Wasserkunst	J	Q	Bodenort	H	D
Arnimstraße 5-49	C	Q	Bei St. Johannis	D	I*	Boelckestraße	C	G
Artlenburger Straße	I	H	Beidendorfer Hauptstraße	E	J	Bögengang	I	D
Aschenputtelweg	D	E	Beidendorfer Weg	H	K	Bogenstraße	B	A
Asmus-Witte-Weg	H	D	Beim Drögenvorwerk	B	A	Bohlkamp	A	L
Attendornstraße	I	F	Beim Meilenstein	H	D	Böhmskamp	A	P
Aueblick	D	E	Beim Retteich	A		Bökenkoppel	G	I
Auf dem Baggersand	D	Q	Beim Rosenwasser	H	D	Bollbrügg	C	B
Auf dem Kiekeberg	C	B	Beim Stadthof	D	I	Boltenhagenweg	B	L
Auf dem Ruhm	F	N	Beim Sumpfkrog	I	H	Bonhoefferstraße	C	J
Auf dem Sande	B	L	Beim Tannenhof	G	B	Bonninguesstraße	H	S
Auf dem Schild	D	E	Benzstraße	A		Bonnustraße	E	B
Auf dem Vorbeck	F	I	Bergedorfer Straße	I	H	Bordesholmer Straße	E	A
Auf der Domkoppel	G	J	Bergenstraße	I	H	Borkumstraße	C	A
Auf der Heide	E	I	Bergiusweg	G	C	Borndiek	G	
Auf der Höhe	B	S	Bergstraße	B	G	Bornholmring	H	O
Auf der Kuppe	D	E	Berliner Platz	F		Bornhövedstraße	E	A
Auf der Reihe	F	L	Berliner Straße	G	N	Bornkamp	H	O
Auf der Wallhalbinsel	E	G*	Bernhardswinkel	B		Bornkoppel	H	K
August-Bebel-Straße	D	E	Bernsteindreherweg	H	T	Bornmühle	I	S
Augustenstraße	I	F	Bernt-Notke-Straße	F	P	Borsigstraße	F	J
Auguste-Schmidt-Straße	E	S	Berta-Wirthe-Ring	E	S	Borstelweg	F	L
Aurikelweg	D	R	Bertha-von-Suttner-Platz	E	S	Bosauer Straße	E	A
Ausbau	H	G	Bertlingstraße	I	G	Bothenhorster Weg	A	L
Außenallee	I		Bessemerstraße	G		Böttcherstraße	C	H*
			Biberbau	B		Bracheweg	E	A
			Bierspünderstraße	C		Brahmsstraße	G	H
B			Billerbäckweg	I	E	Brailleweg	B	A
Backbord	B	L	Billrothstraße	G	N	Brandenbaumer Landstraße 100-250 + 81-171	B	M
Bäckereistraße	J	F	Binnenland 1-43 + 2-26a	F	L	Brandenbaumer Landstraße 173-281 + 252-262	A	M
Bäckerstraße	J	F	Binnenland 45-Ende + 30-Ende	G	L	Brandenbaumer Landstraße 1-79 + 2-48	D	M
Bahnweg	A		Birkenstraße	E	B	Brandenweg	I	E
Balauerfohr	A	G*	Birkenweg	J	F	Braunstraße	E	G*
Baltische Allee	F		Bismarckstraße	J	Q	Breden	H	T
Bardowieker Weg	I	D	Blanckstraße	I	F	Brehmerstraße	F	P
Barkhof	B	I	Blankenseer Dorfplatz	E	J	Breite Straße	B	H*
Barlachweg	F	P	Blankenseer Straße 1-99 + 2-90	E	I	Breitenhees	I	D
Bartelsholz	I	E	Blankenseer Straße 101 + 100-102	C	I	Brennerstraße	J	F
Bauernweg	G	P	Blasfeld	E	J	Breslaustraße	G	A
Beckergrube	B	H*	Bleichenweg	I	F	Briggstraße	B	I
Beerenweg	E	J	Blessensahl	G		Brinkweg	H	D
Beetenwiese	F	I	Blocksquerstraße	C	H*			
Beethovenstraße	H	H						
Behaimring	A	M						


Hinweis zur 14-täglichen Entleerung der Papiertonnen (Straßen im Bereich der Altstadtinsel)

! Sollte Ihre Kommunale Lübecker Altpapiertonne 14-täglich entleert werden (im Bereich der Altstadtinsel), so wird diese Abfuhr jeweils am gleichen Wochentag, zwei Wochen nach dem 28-täglichen Termin erfolgen. Diese Straßen sind im Verzeichnis in der Spalte Papierabfuhr mit einem * gekennzeichnet (siehe Kalender).




Brockesstraße	C	R
Brockkamp	I	E
Brodter Hauptstraße	B	G
Brodter Kirchsteig	D	G
Brolingplatz	C	H
Brolingstraße	C	H
Brombeerweg	D	
Brömsenmühle	H	K
Brömsenstraße	J	P
Bruchsalstraße	I	D
Bruchweg	D	E
Brucknerstraße	G	H
Brüder-Grimm-Ring	D	E
Brüderstraße	A	N
Brüggestraße	I	
Brunhildweg	F	I
Brunshorster Weg	A	L
Buchenstücken	I	
Buchenweg	F	C
Bughagenstraße	E	B
Bülowstraße 1-39 + 43-Ende + 2-Ende	B	F
Bülowstraße 39a + 41	A	F
Bunsenweg	G	C
Buntekuhweg	E	I
Bürgerweide	G	M
Burgkoppel	D	R
Burgtreppe	E	H*
Busekiststraße	D	N
Butenhof	E	K
Butterstieg	B	A
Buurdiekstraße	E	A
Buxtehudeweg	H	H

C		
Calvinweg	E	B
Carl-Bosch-Weg	G	C
Carlebach-Park	H	O
Carl-Gauß-Straße	H	O
Carl-Georg-Heise-Weg	F	C
Carl-Mühlenpfordt-Straße	H	T
Carlower Weg	H	K
Celsiusweg	G	C
Charlottenstraße	J	P
Chasotstraße	B	F
Christian-Doppler-Ring	H	T
Clara-Zetkin-Weg	F	N
Claudiusring	A	D
Clemensstraße	C	H*
Cornelia-Schorer-Straße	H	T



Cranachweg	F	P
Curtiusstraße	E	B

D		
Dahliensteg	D	R
Daimlerstraße	A	
Damaschkestraße	H	N
Dampfpeife	A	F
Dänemarkstraße	D	
Dänischburger Landstraße	A	P
Dankwatsgrube	D	G*
Danziger Straße	J	G
Danzmannstraße	D	Q
Darßer Schwelle	H	O
Dassower Weg	I	D
Depenau	D	G*
Depenhörn	C	B
Diamantweg	D	M
Diemengang	I	F
Dieselstraße	A	M
Dissauer Straße	F	B
Distelkrog	B	L
Doberanweg	B	L
Dockstraße	H	K
Dohlenweg	C	M
Domkirchhof	D	G*
Dorfstraße	G	N
Dornbreite 107-Ende + 92-Ende	G	B
Dornbreite 1-105 + 2-90a	F	B
Dornestraße 1-51 + 2-42c	A	O
Dornestraße 56-68 + 69-77a	C	O
Dornierstraße	G	C
Dornröschenweg	D	E
Dorothea-Erxleben-Straße	H	T
Dorotheenstraße	I	F
Dorpatstraße	F	
Dr.-Elisabeth-Selbert-Ring	E	S
Dr.-Heinrich-Dräger-Straße	C	
Dr.-Julius-Leber-Straße	D	I*
Dr.-Lena-Ohnesorge-Weg	E	S
Dr.-Luise-Klinsmann-Straße	E	S
Drechslerstraße	H	
Dreeblöcken	B	L
Dreifelderweg	D	R
Drögeneck	J	T
Drögestraße	C	R
Drosselbartweg	D	E
Drosselweg	C	N
Dummersdorfer Scheide	I	F
Dummersdorfer Straße	I	F
Dünenweg	E	M



Düppelstraße	H	H
Dürerstraße	F	P
Dürrstraße	G	C
Düstere Querstraße	D	G*
Düvekenstraße	A	G*
Duvennester Weg	A	L

E		
Ebner-Eschenbach-Straße	G	N
Eckbusch	I	K
Eckenerstraße	G	C
Eckholdtweg	C	D
Eckhorster Straße	F	B
Edelsteinstraße	D	M
Edisonstraße	G	
Eduard-Müller-Weg	C	S
Edvard-Munch-Straße	F	P
Effengrube	D	G*
Eggersstraße	A	P
Egon-Nickel-Straße	F	N
Eichenallee	B	
Eichenweg	F	C
Eichhörnchenweg	B	M
Eigene Scholle	I	E
Einsiedelstraße	A	R
Eisenbahnstraße	J	F
Eisenstraße	J	F
Elbingstraße	G	A
Eldeweg	B	A
Elfenrain	F	I
Elisabeth-Haseloff-Straße	H	
Elise-Bartels-Straße	C	
Elisenstraße	A	A
Ellerbrock	C	H*
Elly-Linden-Straße	H	G
Elmar-Limberg-Platz	B	A
Elsässer Straße	J	G
Elsterweide	F	L
Elswigstraße	D	N
Emilienstraße	A	N
Emmy-Noether-Straße	H	O
Engelsgrube	C	H*
Engelswisch	C	H*
Erich-Klann-Straße	F	N
Erich-Mühsam-Weg	F	N
Erika-Gerstung-Straße	B	
Erikaweg	E	I
Erlenkamp	F	C
Ernestinenstraße	A	N
Ernst-Abbe-Straße	H	T
Ernst-Deecke-Weg	F	C







Die Termine beziehen sich auf:

- ! die 14-tägliche gemeinsame Regelabfuhr der Restabfallbehälter (40, 80, 120, 240, 660, 770, 1100 Liter) und der Bioabfalltonnen (40, 80 und 120 Liter).
- ! die 4-wöchentliche (28-tägliche) Regelabfuhr der Kommunalen Lübecker Altpapiertonnen (120 Liter im Bereich der Altstadtinsel, 240 und 1100 Liter).

								
Ernststraße	C	D	Flindthof	B	A	Gernotweg	F	I
Ernteweg	E	A	Flintenbreite	F	B	Gerstenfeld	I	
Erste Ochsenkoppel	C	J	Föhrenholz	I	D	Gertrudenstraße	E	B
Erster Querweg	H	G	Folke-Bernadotte-Straße	H		Gerty-Cori-Straße	H	O
Erzstraße	J	F	Forstmeisterweg	G	C	Geschwister-Scholl-Weg	H	
Eschenburgstraße	G	B	Forstweg	F	L	Geverdesstraße	D	H
Estlandring	F		Frankenkrogweg	G	Q	Gewandschneiderweg	H	
Eulenspiegelweg	D	E	Frankfurter Straße	A	R	Gichterstraße	J	F
Europaweg	C	B	Fraunhoferstraße	A	Q	Gildenhörn	C	M
Eutiner Straße	E	B	Fredenhagenweg	C	I	GINSTERWEG	E	I
Ewerstraße	B		Fregattenstraße	B	I	Giselherweg	F	I
F			Fridtjof-Nansen-Straße	B	Q	Glandorpstraße	D	S
Fabrikstraße	I	D	Friedenstraße	D	S	Glashüttenweg 1a-Ende + 16-Ende	C	C
Fackenburger Allee 10a-64a	D	B	Friedhofsallee	E	B	Glashüttenweg 2-10	G	C
Fackenburger Allee 57-Ende	H	B	Friedrich-Ebert-Hof	G		Gleisweg	B	
Fackenburger Allee 68-100	E	B	Friedrich-Ewers-Straße	J	F	Glindhorn	G	Q
Fackenburger Allee 9-55a	I	B	Friedrichstraße	G	N	Glockengießersstraße	E	I*
Fahlenkampsweg	C	M	Friedrich-Wilhelm-Platz	F	P	Gloxinstraße	D	R
Fährbergweg	F	C	Friesenweg	B		Gluckstraße	I	
Fahrenheitweg	G	C	Fritz-Endres-Weg	F	C	Gneisenaustraße	A	F
Falkenfelder Moor	B	A	Fritz-Reuter-Straße	F	P	Gneversdorfer Kamp	H	G
Falkenhusener Weg	F	I	Fritz-Rörig-Weg	F	C	Gneversdorfer Weg 1-Ende + 2-10 + 18-Ende	H	G
Falkenplatz	I	F	Fruchtweg	E	J	Gneversdorfer Weg 12-16	D	G
Falkenstraße	I	F	Fuchssprung	F	C	Gödertskoppel	C	N
Fallreep	B	L	Füchtingstraße	A	N	Godetietweg	F	L
Falsterring	H	O	Fünfhausen	C		Godewind	I	L
Farnstieg	J		G			Goebenstraße	A	Q
Fasanenweg	D		Gadebuschweg	B	L	Goerdelerstraße	C	J
Feenwiese	F	I	Galeonenweg	B	I	Goethestraße	F	P
Fegefeuer	D	G	Galgenberg	F	L	Goldberg	C	M
Fehlingstraße	D	G	Galileiweg	A	R	Gotenweg	B	O
Fehmarnring	H	O	Garbenweg	E	J	Gothlandstraße	I	H
Feldstraße	G	N	Gartengang	C	M	Gothmunder Weg	F	C
Finkenberg	C	S	Gartenstraße	F	P	Grace-Hopper-Straße	H	O
Finkenstraße	A	I	Gärtnergasse 1-39b + 2-88	C	M	Granatweg	D	M
Finnlandstraße	D	G	Gärtnergasse 41- Ende + 90-Ende	C	N	Grapengießersstraße	G	I
Fischergrube	C	H*	Gärtnerweg	H	S	Grasweg	A	P
Fischerweg	F	C	Geesthachter Straße	I	H	Gravensteinstraße	H	H
Fischstraße	E	H*	Geleitweg	F	K	Grenzweg	A	P
Flachsröße	H	S	Geniner Dorfstraße	D	J	Gretelweg	D	E
Flandernstraße	I		Geniner Straße	J	J	Greveradenstraße	D	R
Fleischhauerstraße	G	G*	Geniner Straße 1-131 + 137-Ende + 2-Ende	J	J	Grevesmühlenweg	B	L
Flenderplatz	H	K	Geniner Straße 133-135	F	J	Grillenweg	F	I
Flenderstraße	H	K	Geniner Ufer	J	P	Grimbartweg	B	R
Fliederstraße	C	S	Georg-Kerschensteiner-Straße	C	A	Grönauer Baum	D	I
Fliegerweg	E	M	Georgstraße	A	N	Grönlandstraße	H	B
			Gerade Querstraße	C	H*	Grootkoppel	I	M
			Gerberstraße	C	I*	Große Altefähre	B	H*
			Germanenweg	F	C	Große Burgstraße	J	I*

Hinweis zur 14-täglichen Entleerung der Papiertonnen (Straßen im Bereich der Altstadtinsel)

! Sollte Ihre Kommunale Lübecker Altpapiertonne 14-täglich entleert werden (im Bereich der Altstadtinsel), so wird diese Abfuhr jeweils am gleichen Wochentag, zwei Wochen nach dem 28-täglichen Termin erfolgen. Diese Straßen sind im Verzeichnis in der Spalte Papierabfuhr mit einem * gekennzeichnet (siehe Kalender).

								
Große Gröpelgrube	E	I*	Hansering 52-66 + 57a	A	O	Herrenholz	B	
Große Kiesau	C	H*	Hansestraße	C	O	Herreninsel	F	P
Große Klosterkoppel	D	N	Hans-Sachs-Straße	A	M	Herrenwyker Straße	A	
Große Petersgrube	D	G*	Hardenbergpfad	B	F	Herrnburger Weg	A	L
Großenhof	B	G	Hartengrube	D	G*	Hertzweg	G	C
Großer Bauhof	D	G*	Haselnußweg	J	M	Hiddenseering	H	O
Großer Belt	H	O	Hasenweg	E	B	Hindenburgplatz	E	B
Großer Vogelsang	E	B	Hasenweg (Herreninsel)	F	P	Hinter den Kirschkatzen	F	J
Grote Bleeken	I	E	Hasselbreite	D		Hinter der Burg	E	H*
Grubenweg	F	C	Hasselbruchweg	F	C	Hintern Höfen	H	D
Grüner Weg (Krummesse)	H	K	Hauptweg (Herreninsel)	F		Hirschpaß	B	L
Grüner Weg (Lübeck)	C	J	Hauskoppel	G	I	Hirtenbergweg	E	A
Grünwaldstraße	G	N	Havelstraße	A		Hirtengang	D	Q
Guerickestraße	A	M	Hävenkamp	B		Hirtenstraße	G	N
Göldene Straße	J		Haydnstraße	I		Hochofenstraße		
Guntherweg	F	I	Hebbelstraße	J	Q	1-21z + 27-Ende + 2-60a	H	F
Gürtlerweg	H	T	Hegelweg	D	R	Hochofenstraße 23-25 + 74	A	F
Gustav-Adolf-Straße	E	B	Heidberg	B	S	Hochstraße 1-55 + 2-80	A	A
Gustav-Falke-Straße	C	N	Heidebrink	E	I	Hochstraße 57-69 + 82-84	B	A
Gustav-Radbruch-Platz	H		Heidstraße	G		Hoeschstraße	F	J
Gutenbergstraße	A	M	Heiligen-Geist-Kamp 1c + 4	B	B	Hof Dänischburg		F
Güterschlag	I	H	Heiligen-Geist-Kamp 2-8 + 3-Ende	C	B	Höfenkoppel	D	E
Gutsweg	I	K	Heimgasse	I	F	Hoffmannskoppel	C	B
			Heimstätten	E	I	Hofweg	F	C
H			Heinrich-Lenz-Weg	F	C	Hofland	G	
Habichtshöhe	A	P	Heinrich-Mann-Ring	A	Q	Hohe Ähren	C	B
Hachstraße	A	D	Heinrichstraße	B	F	Hohe Wende	B	L
Hafenstraße			Heinzelmannchengasse	D		Hohelandstraße	J	Q
1-29 + 35-Ende + 2-Ende	E	B	Heisenbergweg	G	C	Hohenstauferstraße	J	G
Hafenstraße 31-33	C	B	Heisterbrook	D		Hohenstern	G	Q
Haferkoppel	I	F	Heiweg	D	R	Hohenstiege	E	I
Hagebuttenweg	J	M	Helene-Lange-Straße	E	S	Hoher Weg	B	A
Hagedorn	I	E	Helenenstraße	A	N	Hohes Liet	B	G
Hagenowweg	B	L	Helen-Keller-Weg	B	A	Hohewarter Weg	D	R
Hagenskoppel	G	P	Helgolandstraße	C	A	Höhlfeld	E	J
Hagenstraße	F	I	Helldahl	I	L	Holbeinstraße	F	P
Hägerpohl	I	D	Helling	E	M	Holderbusch	I	E
Hahnenkamp	E		Hellkamp	I	E	Holländerkoppel	G	P
Hainbuchenweg	I	E	Helmholtzstraße	G		Hollbeck	C	B
Hainholt	G	P	Henriette-Hirschfeld-Straße	H	T	Holstenstraße	B	G*
Haler Ort	I	D	Henry-Koch-Straße	G		Holstentorplatz	C	G*
Halmweg	A	P	Henschelstraße	F		Holunderweg	F	C
Hamburger Straße	E	I	Herbartweg	D	R	Holzfallerweg	G	C
Hamsterweg	B	M	Herderplatz	F	P	Holzcampweg	J	T
Händelweg	I	H	Herderstraße	F	P	Holz koppel	I	E
Hannah-Arendt-Weg	H	O	Hermann-Lange-Straße	A		Holzvogtweg	G	C
Hans-Blumenberg-Weg	H	O	Hermann-Löns-Weg	G	N	Hopfenhof	C	B
Hans-Böckler-Straße	J	J	Hermannshöhe	B		Hopfenschlag	H	T
Hänselweg	D	E	Herrendamm 1-Ende + 4-Ende	H	P	Hornkamp	C	B
Hanseplatz	C	O	Herrendamm 2	E	P	Hövelnstraße	J	G
Hansering 2-50 + 1-55 + 59-Ende	C	O				Howingsbrook	H	B

Die Termine beziehen sich auf:


- ! die 14-tägliche gemeinsame Regelabfuhr der Restabfallbehälter (40, 80, 120, 240, 660, 770, 1100 Liter) und der Bioabfalltonnen (40, 80 und 120 Liter).
- ! die 4-wöchentliche (28-tägliche) Regelabfuhr der Kommunalen Lübecker Altpapier tonnen (120 Liter im Bereich der Altstadtinsel, 240 und 1100 Liter).



Huberstraße	A	Q
Hudekamp	E	I
Hudestraße	I	F
Hugo-Distler-Straße	H	H
Humboldtstraße	F	P
Hundestraße	H	I*
Hungerpohl	I	D
Huntenhorster Weg	A	L
Hußweg	E	B
Hutmacherring	H	
Hüttenstraße	H	K
Hüxstraße	A	G*
Hüxterdamm	C	G*
Hüxtertorallee	I	Q

I		
Ida-Boy-Ed-Garten	C	
Ihlwisch	E	
Ilsebillweg	D	E
Illtsweg	I	K
Im Beiboot	I	G
Im Block	D	E
Im Brandenbaumer Feld	B	L
Im Brunskroog	F	L
Im Eichholz	B	L
Im Ende	H	D
Im Eulennest	B	M
Im Fuchslot	B	M
Im Gleisdreieck	I	M
Im Grund	B	
Im Keil	G	F
Im Musennest	B	R
Im Schlag	I	E
Im Sohl	H	S
Im Trentsaal	F	I
Im Winkel	G	P
Immengarten	G	
Isaac-Newton-Straße	H	O
Isegrimstraße	B	R
Islandstraße	H	B
Ivendorfer Landstraße 2-10	C	Q
Ivendorfer Landstraße 61-Ende + 40-Ende	G	Q

J		
Jägersteig	G	C
Jahnstraße	G	B
Jahrmarktstraße	D	Q
Jakobikirchhof	B	H*
Jakobstraße	A	N



Jerusalemsberg	E	B
Joachim-Jungius-Straße	H	O
Johannes-Baltzer-Straße	H	O
Johannes-Klöcking-Weg	F	C
Johannes-Rebmann-Straße	A	A
Johannes-Scherbeck-Weg	H	O
Johannes-Stelling-Straße	F	N
Johann-Sebastian-Bach-Straße	H	H
Johann-Soherr-Straße	H	O
Johann-Wallbaum-Weg	H	O
Josephinenstraße 1-25 + 2-30	A	R
Josephinenstraße 27-45 u. 32-42a	B	R
Josephstraße 1-Ende + 2-26z	I	F
Josephstraße 28-30	J	F
Julius-Brecht-Straße	H	N
Julius-Milde-Weg	F	C
Jungborn 1-11 + 2-12	G	C
Jungborn 11a-Ende + 14-Ende	F	C
Junoring	F	S
Jupiterstraße	F	S
Jürgen-Wullenwever-Straße	J	G







K		
Kabelort	H	D
Kadetrinne	H	O
Kahlhorststraße	G	N
Kählstorfer Weg	H	S
Kaiserallee	I	G
Kaiserallee 47a	B	G
Kaiserstraße	E	
Kajüte	H	K
Kakenbarch	C	G
Kalandstraße	J	F
Kalkbrennerstraße	G	N
Kalkhorster Weg	A	L
Kalmarwende	F	
Kampstraße	H	D
Kampweg	F	K
Kanalstraße	D	I*
Kaninchenbergweg	B	L
Kaninchenborn	F	J
Kantstraße	J	Q
Kapellenkamp	F	K
Kapitelsdörfer Kirchweg 1-17a + 2-12	D	J



Kapitelsdörfer Kirchweg 40-58 (gerade Hs.-Nrn.)	E	J
Kapitelstraße	A	G*
Karavellenstraße	B	I
Karkbreite	E	J
Karkfeld	E	J
Karl-Loewe-Weg	H	H
Karl-Müllenhoff-Weg	F	C
Karl-Roß-Weg	J	K
Karlsruher Platz	I	D
Karlsruher Straße	H	D
Karlstraße	A	R
Karoline-Herschel-Straße	H	O
Karpfenbruchwiese	B	A
Karpfenstraße	A	N
Kastanienallee	D	N
Kastanienstraße	J	F
Kastorpstraße	J	P
Katenland	I	K
Katerstieg	B	
Katharinenstraße	A	R
Käthe-Kollwitz-Weg	E	S
Keplerweg	A	R
Kerckringstraße	C	H
Kiebitzgasse	B	L
Kiefernholz	I	D
Kieler Straße	F	
Kieperhorst	F	N
Kieselgrund	F	K
Kiesweg	A	P
Kimbernweg	C	
Kirchenstraße	D	Q
Kirchplatz	G	F
Kirchweg	A	P
Kirchwerderstraße	I	H
Kirschenallee	J	M
Kirschenweg	D	
Kiwittredder	D	E
Klappenstraße	D	R
Klaus-Groth-Straße	F	P
Kleeanger	H	T
Kleine Altfähre	B	H*
Kleine Burgstraße	B	H*
Kleine Gröpelgrube	E	I*
Kleine Kiesau	D	G*
Kleine Klosterkoppel	G	N
Kleine Petersgrube	D	G*
Kleiner Bauhof	D	G*
Kleiner Belt	D	G
Kleiner Schiefberg	C	A
Kleiner Vogelsang	E	B

Hinweis zur 14-täglichen Entleerung der Papiertonnen (Straßen im Bereich der Altstadtinsel)

! Sollte Ihre Kommunale Lübecker Altpapiertonne 14-täglich entleert werden (im Bereich der Altstadtinsel), so wird diese Abfuhr jeweils am gleichen Wochentag, zwei Wochen nach dem 28-täglichen Termin erfolgen. Diese Straßen sind im Verzeichnis in der Spalte Papierabfuhr mit einem * gekennzeichnet (siehe Kalender).

								
Kleines Haff	C		Kriemhildweg	F	I	Küsterkoppel	H	S
Kleiststraße	A	F	Krog	E	J	Küterstraße	I	D
Klempauer Straße	H	S	Krokusweg	D	R	Kutterweg	B	I
Klettenweg	A	P	Kronsforder Allee 1-45a + 51a-75b + 2-50a	J		L		
Klingenberg	D	G*	Kronsforder Allee 49-49a + 83-Ende + 52-Ende	G		Labradorweg	H	G
Klipperstraße	B	I	Kronsforder Allee 1-45 + 2-32a		P	Lachswehrallee	A	I
Klosterstraße	J	F	Kronsforder Allee 49-Ende + 38-Ende		J	Lämmerstieg	D	I
Klützer Weg	A	L	Kronsforder Hauptstraße	I	K	Lange Reihe (Krummesse)	H	S
Knappenkoppel	G	I	Kronsforder Koppel	I	K	Lange Reihe (Lübeck)	E	B
Knickweg	I	F	Kronsforder Landstraße 1-13 + 2-16	G		Langelandring	H	O
Knud-Rasmussen-Straße	H	Q	Kronsforder Landstraße 316-330a + 331	H		Langeneballee	C	A
Knusperhäuschen	D	E	Kronsforder Landstraße 41-329 + 42-314	E		Langenfelde	H	K
Kobaltstraße	J		Kronsforder Landstraße 1-41 + 2-68		J	Langenreem	A	P
Koberg	B	H*	Kronsforder Landstraße 70-Ende + 177-Ende		K	Langer Bogen	C	B
Koggenweg	B	I	Krügerstraße	E	B	Langer Lohberg	C	I*
Kohlbreite	B	A	Krugkoppel	F	L	Langjohrd	I	K
Kohlenhof	E	M	Krumme Furche	G	P	Laubenweg	D	
Kohlenmühle	A		Krumme Stücke	E	J	Lauer Weg	I	D
Kohlmarkt	B	G*	Krummeck	D	N	Lauerhofstraße	B	F
Kokerstraße	J	F	Krummer Weg	A	K	Lederstraße	C	G*
Kolberger Platz	C		Krummesser Landstraße	H	K	Leegerwall	B	L
Kolberger Straße	C		Krummesser Moorweg	H	K	Leganer Weg	I	E
Kolk	D	G*	Krummesser Mühlenweg	H	S	Lehmkatzenweg	D	E
Kometenweg	F	S	Krümmling	H	D	Lehmkuhlenweg	B	A
Königsberger Straße	C	O	Kruppstraße	F	J	Leibnizweg	D	
Königstraße	B	I*	Kücknitzer Hauptstraße 1-47 + 59-Ende + 2-28 + 50-Ende	J	F	Leimsiede	I	H
Konrad-Adenauer-Straße	A		Kücknitzer Hauptstraße 30-48 + 49-57	H	F	Leinweberstraße	G	I
Konradstraße	I	D	Kücknitzer Scheide	F	K	Lembkestraße	B	L
Konstinplatz	E		Kücknitzer Weg	F	L	Lenardweg	C	
Konstinstraße	E	B	Kuckucksruf	C	M	Lenschower Weg	A	L
Kopernikusweg	A	R	Kulenkampstraße	C	D	Lerchenweg	C	N
Koppelbarg	B	L	Kumulusstraße	C	B	Lessingstraße	F	P
Koppelstraße	A	N	Kupferschmiedestraße	C	H*	Leuschnerstraße	A	G
Körnerstraße 1-27 + 2-26	F	P	Kupferstraße	J	F	Libellenweg	F	I
Körnerstraße 29-35 + 30-32A	G	N	Kurauer Straße	F	B	Lichte Querstraße	D	G*
Kornweg	I	F	Kurgartenstraße	D	Q	Lilienstraße	C	S
Korvettenstraße	B	I	Kürschnerwende	H	T	Lilienthalstraße	G	C
Kottwitzstraße	B	F	Kurt-Schumacher-Straße	J	P	Lindenallee	G	P
Kowitzberg	B	L	Kurzer Hagen	I	E	Lindenplatz	A	O
Krähenstraße	D	G*	Kurzer Weg	F	B	Lindenstraße 1-67a + 2-72A	A	O
Krambreed	E	K				Lindenstraße 69-Ende + 74-Ende	C	O
Krämerwende	H	T				Lindenweg	J	F
Krausestraße	A	N				Lindwurmstraße	C	B
Kreienkoppel	G	P				Lise-Meitner-Weg	H	T
Krepelsdorfer Allee 1-15 + 21-Ende + 2-Ende	F	B				Lockwischer Weg	I	D
Krepelsdorfer Allee 7-19	E	B				Lofotenweg	H	
Kreuzweg	A	O				Loggerstraße	B	I
						Lohgerberstraße	G	
						Loignystraße	B	F
						Lollandring	H	O

Die Termine beziehen sich auf:

- ! die 14-tägliche gemeinsame Regelabfuhr der Restabfallbehälter (40, 80, 120, 240, 660, 770, 1100 Liter) und der Bioabfalltonnen (40, 80 und 120 Liter).
- ! die 4-wöchentliche (28-tägliche) Regelabfuhr der Kommunalen Lübecker Altpapier-tonnen (120 Liter im Bereich der Altstadtinsel, 240 und 1100 Liter).



Loreleiweg	D	B
Lortzingstraße	H	H
Lothringer Straße	J	G
Louise-Schroeder-Weg	E	S
Löwigtstraße	C	D
Lübecker Straße	H	K
Lübschenfeld	G	P
Lüderitzstraße	A	A
Lüdersdorfer Weg	I	D
Ludwigstraße	C	H
Ludwig-Suhl-Ring	J	T
Luise-Albertz-Weg	E	S
Luisenhof	A	P
Luisenstraße	H	B
Luise-Otto-Peters-Straße	E	
Lüneburgstraße	F	L
Lupinenweg	J	
Lutherstraße	E	B
Lützowstraße	B	F
Luzernefeld	H	T

M		
Maiblumenstraße	C	S
Maienweg	F	L
Maikäferstieg	F	I
Maikuhlenweg	D	G
Malenter Straße	E	A
Malmöstraße	F	J
Marderweg	B	R
Margaretha-Jenisch-Ring	J	T
Margarethenstraße	C	O
Maria-Agnesi-Straße	H	O
Maria-Goepfert-Straße	H	O
Maria-Mitchell-Straße	H	
Maria-Sibylla-Merian-Straße	H	
Marie-Juchacz-Weg	A	A
Marienkirchhof	C	
Marienstraße	A	R
Märkische Straße	C	O
Markt	B	
Marktwiese	B	
Marlesgrube	D	G*
Marliring	A	G
Marlstraße 1-75 + 2-58	B	G
Marlstraße 60-108 + 81-99a	J	G
Marlstraße 112-124	D	G
Marquardplatz	D	R
Marquardstraße	D	R
Marsweg	F	S
Masselbett	A	F
Masurenstraße	G	A



Matthäistraße	A	A
Max-Linde-Weg	H	T
Max-Planck-Straße	G	C
Max-Reger-Straße	I	H
Max-Wartemann-Straße	H	G
Maybachstraße	J	
Mecklenburger Landstraße	E	M
Mecklenburger Straße 1-69 + 2-78	I	D
Mecklenburger Straße 219-Ende	I	D
Mecklenburger Straße 71-217 + 80-Ende	H	D
Medebekstraße	F	C
Medenbreite	G	P
Meesenring 1-Ende + 2 + 6-Ende	J	Q
Meesenring 4	A	Q
Mehlbekweg	F	N
Mehrleinweg	C	D
Meierstraße	A	N
Meisensteg	C	N
Melanchthonstraße	E	B
Melkerstieg	J	T
Melleweg	G	P
Melli-Beese-Weg	H	
Memelstraße	B	A
Memlingstraße	F	P
Mendelweg	G	N
Mengstraße	B	H*
Mercatorweg	A	M
Merkurstraße	F	S
Mierendorffstraße	A	Q
Milbreed	I	K
Mittelschlag	I	E
Mittelstraße	A	N
Mittelweg	H	S
Mittschiffs	B	L
Moening	H	O
Mohnsteg	I	A
Moisliger Allee 1-9	A	I
Moisliger Allee 2-50b + 11-33	A	I
Moisliger Allee 43-87D + 54-116	C	I
Moisliger Allee 89 + 118	B	I
Moisliger Allee 91-Ende + 120-220	E	I
Moisliger Berg	B	E
Moisliger Mühlenweg	D	E



Möllerung	A	F
Mollwostraße	C	B
Moltkeplatz	J	G
Moltkestraße	I	K
Mondweg	F	S
Mönkhofer Weg 1-9+2-32b	F	P
Mönkhofer Weg 11-259 + 32C-Ende	G	N
Mönkhofer Weg 93	D	N
Mönkhofer Weg 263-265	H	N
Moorgartener Straße	I	E
Moorredder	H	G
Moorweg	F	L
Moosweg	A	P
Moränenweg	F	K
Morier Kamp	J	T
Morier Straße	J	T
Moristeig 1-29 + 2-44	F	L
Moristeig 31-Ende + 46-Ende	G	L
Moritz-Neumark-Straße	J	F
Morkerkestraße	I	F
Morseweg	F	B
Mozartstraße	I	H
Müggenbuschweg	F	I
Mühlenberg	D	G
Mühlenbücke	A	G*
Mühlendamm	A	G*
Mühlenhörn	H	K
Mühlenkamp	A	P
Mühlensteig	H	K
Mühlenstraße	A	G*
Mühlentorplatz	J	P
Mühlenweg	I	D
Müllergrund	H	D
Mümmelmannspfad	A	P
Müritzweg	B	
Muschelweg	E	
Musterbahn	D	
Mustiner Weg	A	M

N		
Nachtigallensteg 11-Ende + 18-Ende	C	M
Nachtigallensteg 1-9z + 2-16	D	M
Narzissenweg	C	S
Nebenhofstraße	A	O
Neißestraße	A	A
Nelkenstraße	C	S
Neptunstraße	F	S
Nernstweg	G	C
Nesselweg	A	P


Hinweis zur 14-täglichen Entleerung der Papiertonnen (Straßen im Bereich der Altstadtinsel)

! Sollte Ihre Kommunale Lübecker Altpapiertonne 14-täglich entleert werden (im Bereich der Altstadtinsel), so wird diese Abfuhr jeweils am gleichen Wochentag, zwei Wochen nach dem 28-täglichen Termin erfolgen. Diese Straßen sind im Verzeichnis in der Spalte Papierabfuhr mit einem * gekennzeichnet (siehe Kalender).



Nettelbeckstraße	A	F
Netzstraße	B	A
Neue Hafensstraße	E	B
Neue Querstraße	C	H*
Neuengammer Straße	I	H
Neunteilsredder	E	A
Neuer Faulenhoop	G	C
Neuer Schlag	C	B
Neuland	D	E
Neustraße	E	B
Nibelungenstraße	F	I
Niederbüssauer Weg	D	J
Niedernstraße	I	K
Niederweg	B	A
Niels-Bohr-Ring	C	C
Niemarker Weg	H	K
Niendorfer Hauptstraße 1-21 + 2-16	D	E
Niendorfer Hauptstraße 23-Ende + 18-Ende	I	E
Niendorfer Mühlenweg	I	E
Niendorfer Straße	D	E
Nienhüsener Straße	I	E
Nietzscheweg	D	
Nikolaistraße	C	B
Niobestraße	B	L
Norderneystraße	C	A
Nordlandring	D	G
Nordmeerstraße	H	G
Normannenweg	F	C
Norwegenstraße	D	G
Novgorodstraße	F	
Nuelsenstraße	G	P
Nußbaumweg	H	N

O		
Oberbüssauer Weg	D	
Oderstraße	A	A
Oelbermannstraße	A	Q
Ohmstraße	A	R
Oldenburger Straße	E	A
Oldendorpstraße	J	G
Olendiek	F	L
Orkneyweg	H	G
Oslostraße	F	
Osterweide	C	N
Ostpreußenring	G	A
Ostseestraße	C	B
Otternweg	I	K
Otto-Passarge-Straße	H	G
Ottostraße	I	D



Ovendorfer Straße	G	Q
Overbeckstraße	F	P

P		
Padelügger Weg	F	
Pagönnienstraße	D	G*
Palinger Weg	I	D
Pallasweg	F	S
Pamirweg	B	L
Pansdorfer Weg	E	A
Parade	D	G*
Paradiesgarten	G	N
Parchamstraße	D	R
Parkallee	D	Q
Parkstraße	E	B
Passatweg	B	L
Paul-Behncke-Straße	A	F
Paul-Brümmer-Straße	D	
Paul-Ehrlich-Straße	H	T
Paul-Gerhardt-Straße	F	B
Paul-Steen-Straße	F	N
Paulstraße	E	B
Peenestieg	A	
Pegelaustraße	J	K
Pellwormstraße	C	A
Pelzerstraße	I	F
Penmoor	D	
Pensebusch	D	R
Percevalstraße	I	F
Pergamentmachergang	B	
Peterhof	F	
Peter-Monnik-Weg	D	I
Petersilienstraße	B	H*
Petersstraße	G	N
Petrikirchhof	D	G*
Pfaffenstraße	E	H*
Pfeifengrasweg	A	M
Pferdemarkt	A	G*
Pfingstbusch	B	G
Pfitzerstraße	H	H
Pflaumenweg	D	
Philipp-Reis-Weg	F	B
Philosophenweg	D	R
Pilzweg	A	P
Pinassenweg	B	I
Pingsheesch	H	K
Pirolweg	C	M
Pirschweg	G	C
Pleskowstraße	F	P
Plessingstraße	C	D
Plöner Straße	E	B







Plönnesstraße	G	N
Plutostraße	F	S
Poelring	H	O
Polarisweg	F	
Polarweg	H	G
Pommernring	B	A
Pommersche Straße	C	O
Popitzstraße	A	Q
Pöppendorfer Hauptstraße	G	Q
Posener Straße	B	A
Possehlstraße	J	
Postillionweg	F	B
Pötenitzer Weg	E	M
Prassekstraße	A	Q
Pregelweg	A	A
Preußenkoppel	H	S
Prießnitzweg	G	
Prießstraße	A	N
Primelpfad	D	R

Q		
Quadebekstraße	I	K
Quellenweg	D	G
Quertrift	I	E

R		
Raabrede	E	J
Rabenhorst	B	B
Rabenstraße	C	D
Radbergweg	I	E
Rademacherstraße	G	I
Raiffeisenstraße	H	S
Rangenberg	F	L
Rapsacker	G	P
Rastattstraße	I	D
Ratekauer Weg	C	A
Rathenastraße	E	B
Ratzeburger Allee 15-23 + 2-32	F	K
Ratzeburger Allee 23a-127 + 34-108	D	K
Ratzeburger Allee 3-13b (ungerade Hs.-Nrn.)	J	K
Ratzeburger Landstraße 2-2a	F	
Rauher Dorn	F	B
Réaumurweg	G	C
Rebhuhnweg	D	E
Redderkoppel	I	F
Reecker Hauptstraße	I	E
Reecker Heide	I	E
Reepschlägerstraße	H	T
Reetwarder	F	C







Die Termine beziehen sich auf:

- ! die 14-tägliche gemeinsame Regelabfuhr der Restabfallbehälter (40, 80, 120, 240, 660, 770, 1100 Liter) und der Bioabfalltonnen (40, 80 und 120 Liter).
- ! die 4-wöchentliche (28-tägliche) Regelabfuhr der Kommunalen Lübecker Altpapier-tonnen (120 Liter im Bereich der Altstadtinsel, 240 und 1100 Liter).

								
Reetweg	D	I	Rostockstraße	B	L	Schiereichenkoppel	E	J
Rehnaweg	B	L	Rotdornweg	J	M	Schildfarneck	A	M
Rehsprung	I	F	Rotenhauser Feld	G	I	Schildstraße	A	G*
Reichweinstraße	C	J	Rotkäppchenweg	E		Schillerstraße	J	K
Reiferstraße	D	S	Rotkehlchenweg	C	N	Schillstraße	A	F
Reiherstieg	I	F	Rotlöscherstraße	J	Q	Schlehenweg	J	M
Reinsbeker Straße	F	B	Rübenkoppel	D	R	Schlesienring	G	A
Reling	I	G	Rübezahlweg	D	E	Schleusenstraße	J	K
Rennsahl	I	E	Rubinweg	D	M	Schlosserstraße	J	F
Reppenholt	G	P	Ruderblatt	H	K	Schlözerstraße	F	C
Resebergweg	G	A	Rudolf-Groth-Straße	J	G	Schlumacherstraße	D	G*
Resedakante	D	R	Rügenweg	D	G	Schlutuper Kirchstraße	I	D
Resselweg	G	N	Ruhleben	J	Q	Schlutuper Straße 1-25	J	Q
Reußkamp	D	E	Rumpelstilzchenweg	E		Schlutuper Straße 42-52 + 33-37	H	Q
Revalstraße	F		Runnsahl	F		Schmalter Lehmberg	F	C
Richard-Strauß-Ring	I	H	Ruschweg	H	K	Schmalter Stieg	J	F
Richard-Wagner-Straße 2-10 + 1-35	I	H	S			Schmelzerstraße	J	F
Richard-Wagner-Straße 12-Ende + 35b-Ende	H	H	Saatweg	E	A	Schmiederredder	E	A
Rigastraße	F	J	Sachsenweg	B	O	Schmiedestraße	A	G*
Rilkeweg	G		Sächsische Straße	C	O	Schneewittchenweg	E	E
Ringreiterweg	B	S	Sadowastraße	D	R	Schneidemühlstraße	B	A
Ringstedtenweg	F	N	Salzwiese	I	E	Schneise	C	B
Ringstraße	H	G	Samlandstraße	G	A	Schnellmark	J	T
Ritterspornweg	A	M	Sandberg	G		Schnitterweg	E	A
Ritterstraße	I	H	Sanddornweg	E		Schönberger Weg	I	D
Robert-Koch-Straße	G	N	Sandfeld	G	A	Schönböckener Hauptstraße	G	P
Robert-Schumann-Weg	H	H	Sandkrugskoppel	D	R	Schönböckener Straße	H	H
Rodeland	I	D	Sandstraße	A	G*	Schonenstraße	I	H
Rödsaal	B		Sandweg (Herreninsel)	F		Schönkampstraße	B	F
Roeckstraße 1-7 + 11-15 + 17a- 19 + 21-37 + 41-Ende + 2-Ende	B	B	Sandwich	A	K	Schopenhauerstraße	D	R
Roeckstraße 9 + 17 + 19a + 39	E	B	Saphirweg	D	M	Schrangen	B	
Roggenbukstraße	C	B	Sattlerstraße	H	T	Schubertstraße	H	H
Roggenfeld	I	F	Saturnstraße	F	S	Schulgang	D	E
Roggenfeld 29	J	F	Sauerbruchweg	G	N	Schulstraße	E	B
Roggenhorster Straße	H	T	Schäferkamp	A	P	Schulweg	H	S
Roggenort	H	D	Schäferstraße	B	R	Schüsselbuden	B	H*
Roggenstieg	J		Schaluppenweg	B	S	Schusterbreite	H	D
Rohrsängerweg	C	N	Schanzenbergweg	E	J	Schützenhof	I	H
Romintenweg	G	A	Schanzenweg	B	L	Schützenstraße 15-59 + 20-60a	C	T
Rönnauer Ring	C	B	Schärenweg	H		Schützenstraße 61-99 + 64-76	A	T
Rönnauer Weg	C	B	Scharhörnstraße	B	A	Schützweg	H	H
Röntgenstraße	G	N	Scharnhorststraße	J	Q	Schwalbenbergweg 1-5 (gerade u. ungerade Hs.-Nrn.)	J	T
Roonstraße	J	G	Schattiner Weg	A	L	Schwalbenbergweg 37-39	H	T
Rosa-Luxemburg-Straße	F	N	Schauenburger Weg	F	L	Schwalbenweg	D	I
Rose	D	G	Scheidekoppel	J		Schwartauer Allee	A	R
Rosengarten	D	I*	Schellingweg	D		Schwartauer Landstraße	A	A
Rosenpforte	E	I*	Schenkenberger Weg	I		Schwarze Heide	I	D
Rosenstraße	B	I*	Schenkendorfstraße	B	F	Schwarzmühlenweg	I	D
			Scheteligstraße	B	L	Schwedenstraße	D	G
			Schevenberg	B				

Hinweis zur 14-täglichen Entleerung der Papiertonnen (Straßen im Bereich der Altstadtinsel)

! Sollte Ihre Kommunale Lübecker Altpapiertonne 14-tägig entleert werden (im Bereich der Altstadtinsel), so wird diese Abfuhr jeweils am gleichen Wochentag, zwei Wochen nach dem 28-täglichen Termin erfolgen. Diese Straßen sind im Verzeichnis in der Spalte Papierabfuhr mit einem * gekennzeichnet (siehe Kalender).

								
Schwerinstraße	B	L	St.-Jürgen-Ring	F	N	Stolpstraße	B	A
Schwertfegerstraße	G	I	29-Ende			Storchennest	D	I
Schwönekenquerstraße	C	H*	St.-Jürgen-Ring	G	N	Stormweg	J	Q
Schwonsstieg	D	I	2-Ende			Stralsunder Straße	C	O
Schyrkamp	E	J	St.-Jürgen-Straße	C	B	Strandpromenade	I	G
Sedanstraße	E	P	St.-Lorenz-Straße	D	Q	Strandredder	B	L
Seeblick	B	L	Stadtgüterweg	F	L	Strandweg	B	L
Seekamp	E	J	Stadtweide	G	M	Straßenfeld	I	F
Seelandstraße	A	K	Stalhofweg	C		Stratenkoppel	H	K
Seerosenstraße	B		Stargardstraße	B		Strecknitzer Feld	D	I
Seeweg	E		Stargasse 1 + 31	C	M	Strecknitzer Tannen	E	I
Segebergstraße	D	R	Stargasse 2-32 + 3-29	D	M	1-5d + 2a-8		
Seitenstraße	B	I	Stauffenbergstraße	C	J	Strecknitzer Tannen	F	I
Selmsdorfer Weg	I	D	Stavenstraße	F	G*	7-Ende + 10-Ende		
Senefelderweg	G	N	Stecknitzstraße	D	E	Strelitzweg	B	
Sereetzer Weg	C		Steenkamp			Stresemannstraße	F	P
Seydlitzstraße	J	K	1-13 + 19-Ende + 2-Ende	I	Q	Strohkatenstraße	J	Q
Sibeliusstraße	H	H	Steenkamp 15a	H	Q	Stülpnagelstraße	C	J
Sibethstraße	B	L	Stegelkoppel	E	K	Stumpfer Weg	I	D
Sickingenweg	E	B	Stegenort	E	J	Sturbusch	G	C
Siebenberg	C	B	Steinbrückerstraße	H	J	Süderstraße	B	A
Siebente Querstraße	C	H*	Steinkrug	G	C	Sudetenstraße	G	
Siegfriedstraße	F	I	Steinmetzstraße	H	T	Sundweg	H	O
Siemensstraße	F	J	Steinrader Damm	G		Surenfeld	G	Q
Siemser Landstraße	A	P	1-51 + 2-66			Susekoppel	G	I
Siemser Mühlenweg	F	K	Steinrader Damm	J		Suterland	J	T
Silberstraße	J	F	53-Ende + 68-Ende			Syltstraße	B	A
Sinterstraße	J	F	Steinrader Damm		P			
Skandinavienkai	C	Q	1-51 & 10-66			T		
Smaragdweg	D	M	Steinrader Damm		T	Takenhal	H	D
Soldatenweg	D	R	83-135 & 80			Talweg	B	S
Söllbrock	E	J	Steinrader Hauptstraße	J	T	Tannenbergstraße	G	A
Solmizstraße	G	A	Steinrader Mühlenberg	J	T	Tannenkoppel	A	L
Sonderburgstraße	H	H	Steinrader Weg	I	H	Tannenschlag	I	D
Sonnenau	C	B	Steinstraße	D	I*	Tannenstraße	A	P
Sophie-Germain-Straße	H		Stellbrinkstraße	A	G	Tannenweg (Herreninsel)	F	P
Sophienstraße	J	P	Stellmacherstraße	H	T	Tannenweg (Krummesse)	H	S
Souchaystraße	F	B	Stephanplatz	F	B	Taschenmacherstraße	H	T
Speckmoorstraße	I	D	Stephensonstraße	G		Taterweg	H	S
Spiegelkamp	A	P	Sternenring	F		Taubenschlag	D	I
Spenglerstraße	H	T	Sterntalerweg	D	E	Täuferstraße	B	
Sperberweg	A	P	Stettiner Straße	C	O	Teichstraße	A	O
Sperlingsgasse	B	L	Steuerbord	B	L	Telemannweg	H	H
Spieringshorst	C		Stichweg	D		Teschower Weg	I	D
Spieringshorster Straße	B		Stieglitzweg	C	N	Tesdorfstraße	C	D
Spillerstraße	J	K	Stiephörn	E	J	Teutenbrink	C	B
Spitzbergenstraße	H	B	Stiller Winkel	G	M	Teutendorfer Weg	C	B
St.-Annen-Straße	A	G*	Stitenstraße	C	H	Teutonenweg	C	O
St.-Jürgen-Platz	C	B	Stockelsdorfer Str.	E		Theodor-Heuss-Straße	J	
St.-Jürgen-Ring	J	N	Stockholmring	F		Thomas-Mann-Straße	H	G
1-27a			Stoffershorster Weg	A	L	Thomasstraße	C	

Die Termine beziehen sich auf:

- ! die 14-tägliche gemeinsame Regelabfuhr der Restabfallbehälter (40, 80, 120, 240, 660, 770, 1100 Liter) und der Bioabfalltonnen (40, 80 und 120 Liter).
- ! die 4-wöchentliche (28-tägliche) Regelabfuhr der Kommunalen Lübecker Altpapier-tonnen (120 Liter im Bereich der Altstadtinsel, 240 und 1100 Liter).

								
Tilgenkrug	G	C	Vierlandenstraße	I	H	Warendorpstraße	D	
Tilsitstraße	G	A	Vierruten	E		1-17 + 19a + 2-32		
Timmendorfer Weg	H		Viktoriastraße	J	P	Warendorpstraße	C	
Tondernstraße	H	H	Vilmring	H	O	19 + 19b-Ende + 36-72		
Topasweg	D	M	Virchowstraße	G	N	Warendorpstraße 1-17 + 2-28		R
Töpferweg	C	O	Vogteistraße	D	Q	Warendorpstraße 19-Ende + 30		H
Torfgraben	I	E	Volkerstraße	F	I	Warnowweg	B	A
Torfmoosweg	A	M	Volksfestplatz	H		Warthestraße	A	A
Torneiweg	G	C	Voltastraße	A	R	Wasserfahr	E	J
Torstraße	D	Q	Von-Morgen-Straße	J	G	Wasserfohr	H	K
Trakehnenweg	G	A	Vorbecks-Riehe	F	I	Waterfohre	H	
Trappenstraße	I	H	Vorbeckstraße	E	P	Wattstraße	A	R
Travelmannstraße	I	F	Vorderreihe	D	Q	Weberkoppel	C	N
Travemünder Allee 1-Ende		C	Vorderste Fichteln	I	F	Weberstraße	A	H*
Travemünder Allee 2-50		B	Vorderteichweg	F	L	Wedenberg	B	
Travemünder Allee	C		Vorrader Hauptstraße	E	J	Wehrmannweg	F	C
1-47 + 2-Ende			Vorrader Straße	F	N	Weichselstraße	A	A
Travemünder Allee 49	G		Vorwerker Straße	B	A	Weidekamp	I	H
Travemünder Allee 51-109	F		Vorwiesenweg	E	J	Weidentrift	G	M
Travemünder Landstr. 2	F	A	Voßbergbogen	I	D	Weidentrift 6	D	M
Travemünder Landstraße	G	A	Voßberggrube	I	D	Weidenweg	G	N
241-Ende			Voßwinkel	F	N	Weinbergstraße	C	N
Travemünder Landstraße 299	C	A				Weiter Lohberg	C	I*
Traveweg	A	F	W			Wellmannstraße	H	D
Trelleborgallee	I		Wachholderweg	E	I	Welsbachstraße	J	
Tremser Weg	B	A	Wachtelschlag	C	M	Wendische Straße	B	O
Trendelenburgstraße	G	N	Wachthauskoppel	G	I	Wenzkirchhof	H	K
Triftstraße	C	A	Wachtstraße	I	H	Werderstraße	B	F
Tuchschererstraße	H		Wahmstraße	A	G*	Werftstraße	A	
Tulpenweg	C	S	Waisenallee	I	B	Werkstraße	H	K
Tünkenhagen	C	I*	Waisenhofstraße	D	H	Wesenberger Straße	I	E
Türkisweg	D	M	Wakenitzmauer	C	I*	Wesleystraße	G	P
Tüschener Mühle	E		Wakenitzstraße			Wesloer Landstraße		
Tycho-Brahe-Weg	A	R	1-15 + 2-16	I	Q	1-Ende + 2-76	H	M
			Wakenitzstraße	J	Q	Wesloer Landstraße 78	I	M
			17-Ende + 18-Ende			Wesloer Straße	I	D
			Wakenitzufer	I	F	Westerstieg	B	A
			Walderseestraße	J	Q	Westhoffstraße	C	H
			1-Ende + 2-4 + 10-Ende			Westphalstraße	H	D
			Walderseestraße 6-8	H	Q	Westpreußenring		
			Waldhusener Weg	F	L	2-2z 50-68 + 3-35 + 69	G	A
			Waldstraße	F	C	Westpreußenring		
			Waldweg	E	M	37-55 + 70-166	B	A
			Walkmühlenweg	F	J	Wiborgstraße	C	B
			Wallbrechtstraße			Wickedestraße	D	R
			1-Ende	H	G	Widsal	J	
			Wallbrechtstraße	J	G	Wiekstraße	E	M
			2-Ende			Wielandstraße	A	I
			Wallheckenweg	J	T	Wiesengrund	F	I
			Wallstraße	E	G*	Wiesensteig (Herreninsel)	F	P
			Warendorpplatz	C		Wiesenweg	B	B

Hinweis zur 14-täglichen Entleerung der Papiertonnen (Straßen im Bereich der Altstadtinsel)

! Sollte Ihre Kommunale Lübecker Altpapiertonne 14-tägig entleert werden (im Bereich der Altstadtinsel), so wird diese Abfuhr jeweils am gleichen Wochentag, zwei Wochen nach dem 28-täglichen Termin erfolgen. Diese Straßen sind im Verzeichnis in der Spalte Papierabfuhr mit einem * gekennzeichnet (siehe Kalender).



Wieskoppel	B	
Wikingerweg	F	C
Wildhüterweg	G	C
Wilhelm-Geusendam-Weg	F	N
Wilhelm-Krohn-Platz	I	D
Wilhelm-Ohnesorge-Weg	F	C
Wilhelm-Stahl-Weg	F	C
Wilhelmstraße	A	N
Wilhelm-Wisser-Weg	F	C
Willy-Brandt-Allee	E	G
Windgasse	D	E
Wisbystraße	I	H
Wischhofweg	I	A
Wismarweg	B	L
Wißmannstraße	A	A
Witzlebenstraße	C	J
Wohrt	I	K
Wollinweg	D	G
Wossidloweg	F	C
Wulfsdorfer Heide	E	I
Wulfsdorfer Weg	E	J
Wurzelweg	A	P
Wüstenei	H	



Zur Sägemühle	A	
Zur Teerhofsinsel		A
Zweite Ochsenkoppel	C	J
Zweiter Querweg	H	G
Zwinglistraße	E	B
Zwirngang	H	D

Y		
Yorckstraße	J	Q

Z		
Zarnewenzweg	I	D
Zeisigweg	C	N
Zeißstraße	F	J
Zeppelinstraße	G	C
Ziegeleiweg	I	
Ziegelstraße 1-25b + 2-22 + 26-36 + 27-67 + 102-208 + 79-141	I	
Ziegelstraße 147-207 + 210-Ende	B	
Ziegelstraße 209a-221	E	
Ziegelstraße 1-141 + 2-202		H
Ziegelstraße 147-221 + 206-232		I
Ziegenhorst	D	G
Zietenstraße 1-5 + 2-4	I	K
Zietenstraße 7-Ende + 6-Ende	J	K
Zinngießerstraße	H	
Zum 1. Fischerbuden	C	N
Zum Gartenbrook	D	
Zum Gogenberg	H	D
Zum Hafenplatz	G	Q
Zum Herrenmoor	A	P
Zum Winderhitzer	A	F
Zur Gießhalle	A	

Die Termine beziehen sich auf:

- die 14-tägliche gemeinsame Regelabfuhr der Restabfallbehälter (40, 80, 120, 240, 660, 770, 1100 Liter) und der Bioabfalltonnen (40, 80 und 120 Liter).
- die 4-wöchentliche (28-tägliche) Regelabfuhr der Kommunalen Lübecker Altpapier-tonnen (120 Liter im Bereich der Altstadtinsel, 240 und 1100 Liter).

